

Приложение к распоряжению Росавтодора

от 01.04.2020 года № 1210-р

Внесение изменений в документацию по планировке территории объекта

**«Строительство и реконструкция автомобильной дороги
М-8 «Холмогоры» от Москвы через Ярославль, Вологду до
Архангельска. Реконструкция автомобильной дороги
М-8 «Холмогоры» Москва - Ярославль - Вологда - Архангельск,
подъезд к городу Северодвинск на участке км 0+700 - км 13+000,
Архангельская область»,**

**утвержденную распоряжением Федерального дорожного агентства
от 06.12.2018 №4345-р**

Документация по планировке территории

Проект межевания территории

Материалы по обоснованию

Том 4

Книга 3

2020



ООО Компания «ЛЕОН»

Заказчик ФКУ Упрдор «Холмогоры»

**«Строительство и реконструкция автомобильной дороги
М-8 «Холмогоры» от Москвы через Ярославль, Вологду до
Архангельска. Реконструкция автомобильной дороги
М-8 «Холмогоры» Москва - Ярославль - Вологда - Архангельск,
подъезд к городу Северодвинск на участке км 0+700 - км 13+000,
Архангельская область»**

Документация по планировке территории

Проект межевания территории

Материалы по обоснованию

Том 4

Книга 3



ООО Компания «ЛЕОН»

Заказчик ФКУ Упрдор «Холмогоры»

**«Строительство и реконструкция автомобильной дороги
М-8 «Холмогоры» от Москвы через Ярославль, Вологду до
Архангельска. Реконструкция автомобильной дороги
М-8 «Холмогоры» Москва - Ярославль - Вологда - Архангельск,
подъезд к городу Северодвинск на участке км 0+700 - км 13+000,
Архангельская область»**

Документация по планировке территории

Проект межевания территории

Материалы по обоснованию

Том 4

Книга 3

Директор



Е.Л. Кудрявцева

	Приложение 1.1 Перечень земельных участков, которые полностью или частично расположены в границах резервируемых земель в целях реализации проекта
	Приложение 1.2 Перечень земельных участков, которые полностью или частично расположены в границах зоны планируемого размещения объекта федерального значения, и планируемых к резервированию и дальнейшему изъятию в целях реализации проекта
	Приложение 2 Перечень объектов капитального строительства, которые расположены в границах зоны планируемого размещения объекта федерального значения, и планируемых к дальнейшему изъятию в целях реализации проекта
	Приложение 3 Перечень координат характерных точек границ земельных участков, расположенных в границах зоны планируемого размещения объекта
	Приложение 4 Перечень образуемых земельных участков / частей земельных участков, предназначенных для размещения инженерных коммуникаций, переустраиваемых в связи с размещением линейного объекта (переустройство линий электропередач), в том числе в отношении которых планируется установление сервитута
	Приложение 5 Перечень координат характерных точек образуемых земельных участков / частей земельных участков, предназначенных для размещения инженерных коммуникаций, переустраиваемых в связи с размещением линейного объекта (переустройство линий электропередач), в том числе в отношении которых планируется установление сервитута
	Приложение 6 Перечень координат характерных точек границ зон планируемого размещения линейных объектов, подлежащих переносу (переустройству) из зоны планируемого размещения линейного объекта
	Приложение 7 Перечень координат характерных точек проектных границ публичных сервитутов, устанавливаемых в целях прокладки, переноса (переустройства) и эксплуатации инженерных коммуникаций
	Приложение 8 Перечень координат характерных точек проектных границ публичных сервитутов, устанавливаемых в целях эксплуатации инженерных коммуникаций
	Приложение 9 Сведения о границах территории, в отношении которой утвержден проект межевания
	Приложение 10 Перечень координат характерных точек границ придорожных полос, подлежащих установлению
	Чертеж межевания территории
	Приложения
ПМТ МО	Том 4 Проект межевания территории. Материалы по обоснованию
	Содержание
	Состав документации
	Чертеж межевания территории (материалы по обоснованию)
	Выписки из Единого государственного реестра недвижимости
СРЗ	Том 5 Схема резервирования земель
	Содержание
	Состав документации
	Схема резервирования земель
	Перечень земельных участков, которые полностью или частично расположены в границах резервируемых земель в целях реализации проекта
СПЗУ	Том 6 Схема планировочной организации земельных участков
	Содержание
	Состав документации
	Схема планировочной организации земельных участков
	Перечень координат характерных точек красных линий
	Перечень земельных участков, которые полностью или частично расположены в границах планируемого размещения объекта
	Перечень координат характерных точек границ земельных участков, расположенных в границах зоны планируемого размещения объекта
Изм.	
Кол.уч.	
Лист	
№ док	
Подпись	
Дата	
СД	
Лист	
2	

Выписка из Единого государственного реестра недвижимости об объекте недвижимости
Сведения о характеристиках объекта недвижимости

На основании запроса от 04.02.2020 г., поступившего на рассмотрение 04.02.2020 г., сообщаем, что согласно записям Единого государственного реестра недвижимости:

Земельный участок			
(вид объекта недвижимости)			
Лист №	Раздела 1	Всего листов раздела 1:	Всего листов выписки:
04.02.2020 № 99/2020/311318535			
Кадастровый номер:		29:16:000000:16(единое землепользование)	

Номер кадастрового квартала:	29:16:000000
Дата присвоения кадастрового номера:	08.10.1998
Ранее присвоенный государственный учетный номер:	данные отсутствуют
Адрес:	Архангельская область, центральная часть Приморского кадастрового района
Площадь:	755899 +/- 152 кв. м
Кадастровая стоимость, руб.:	2260138.01
Кадастровые номера расположенных в пределах земельного участка объектов недвижимости:	29:00:000000-2, 29:00:000000:106630, 29:16:191501:336, 29:00:000000:106646
Кадастровые номера объектов недвижимости, из которых образован объект недвижимости:	данные отсутствуют
Кадастровые номера образованных объектов недвижимости:	данные отсутствуют
Сведения о включении объекта недвижимости в состав предприятия как имущественного комплекса:	

Государственный регистратор	ФГИС ЕГРН
полное наименование должности	подпись
	инициалы, фамилия

М.П.

Выписка из Единого государственного реестра недвижимости об объекте недвижимости
Сведения о характеристиках объекта недвижимости

Земельный участок	
(вид объекта недвижимости)	
Лист № <u> </u> Раздела <u> I </u>	Всего разделов: <u> </u> Всего листов выписки: <u> </u>
04.02.2020 № 99/2020/311318535	
Кадастровый номер:	29:16:000000:16(единое землепользование)
Категория земель:	Земли промышленности, энергетики, транспорта, связи, радиовещания, телевидения, информатики, земли для обеспечения космической деятельности, земли обороны, безопасности и земли иного специального назначения
Виды разрешенного использования:	Автомобильный транспорт
Сведения о кадастровом инженере:	Бахаев Сергей Николаевич №31-11-137
Сведения о лесах, водных объектах и об иных природных объектах, расположенных в пределах земельного участка:	данные отсутствуют
Сведения о том, что земельный участок полностью или частично расположен в границах зоны с особыми условиями использования территории или территории объекта культурного наследия	данные отсутствуют
Сведения о том, что земельный участок расположен в границах особой экономической зоны, территории опережающего социально-экономического развития, зоны территориального развития в Российской Федерации, игорной зоны:	данные отсутствуют
Сведения о том, что земельный участок расположен в границах особо охраняемой природной территории, охотничьих угодий, лесничеств, лесопарков:	данные отсутствуют
Сведения о результатах проведения государственного земельного надзора:	данные отсутствуют
Сведения о расположении земельного участка в границах территории, в отношении которой утвержден проект межевания территории:	данные отсутствуют
Государственный регистратор	ФГИС ЕГРН
полное наименование должности	подпись инициалы, фамилия

М.П.

Выписка из Единого государственного реестра недвижимости об объекте недвижимости
Сведения о характеристиках объекта недвижимости

Земельный участок	
(вид объекта недвижимости)	
Лист № <u> </u> Раздела <u>1</u>	Всего разделов: <u> </u> Всего листов выписки: <u> </u>
04.02.2020 № 99/2020/311318535	
Кадастровый номер: 29:16:000000:16(единое землепользование)	
Условный номер земельного участка:	данные отсутствуют
Сведения о принятии акта и (или) заключении договора, предусматривающих предоставление в соответствии с земельным законодательством исполнительным органом государственной власти или органом местного самоуправления находящегося в государственной или муниципальной собственности земельного участка для строительства наемного дома социального использования или наемного дома коммерческого использования:	данные отсутствуют
Сведения о том, что земельный участок или земельные участки образованы на основании решения об изъятии земельного участка и (или) расположенного на нем объекта недвижимости для государственных или муниципальных нужд:	данные отсутствуют
Сведения о том, что земельный участок образован из земель или земельного участка, государственная собственность на которые не разграничена:	данные отсутствуют
Сведения о наличии земельного спора о местоположении границ земельных участков:	данные отсутствуют
Статус записи об объекте недвижимости:	Сведения об объекте недвижимости имеют статус "актуальные, ранее учтенные"
Особые отметки:	<p>Посредством данного земельного участка обеспечен доступ к земельному участку (земельным участкам) с кадастровым номером (кадастровыми номерами) 29:16:201003:120. Список кадастровых номеров (площадей) обособленных (условных) участков, входящих в единое землепользование: 29:16:200401:71 (11598 кв.м), 29:16:201101:1 (1050 кв.м), 29:16:200501:2 (31950 кв.м), 29:16:203001:2 (19541 кв.м), 29:16:203401:36 (40860 кв.м), 29:16:192001:1 (27532 кв.м), 29:16:201004:2 (35787 кв.м), 29:16:201003:1 (49815 кв.м), 29:16:190701:9 (18612 кв.м), 29:16:192401:1 (27998 кв.м), 29:16:192101:55 (16658 кв.м), 29:16:192702:3 (18569 кв.м), 29:16:201801:2 (27400 кв.м), 29:16:191601:17 (34498 кв.м), 29:16:191801:92 (31338 кв.м), 29:16:192001:2 (34213 кв.м), 29:16:201001:1 (14450 кв.м), 29:16:200201:1 (52869 кв.м), 29:16:191501:111 (176560 кв.м), 29:16:201901:44 (3327 кв.м), 29:16:200301:71 (14930 кв.м), 29:16:191001:1 (25159 кв.м), 29:16:201002:7 (41179 кв.м) .</p>
Получатель выписки:	Рознер Лидия Юрьевна

Выписка из Единого государственного реестра недвижимости об объекте недвижимости
Сведения о зарегистрированных правах

Земельный участок	
(вид объекта недвижимости)	
Лист № ____ Раздела 2	Всего листов раздела 2: ____
Всего листов выписки: ____	
04.02.2020 № 99/2020/311318535	
Кадастровый номер: 29:16:000000:16(единое землепользование)	
1. Правообладатель (правообладатели):	
1.1. Российская Федерация	
2. Вид, номер и дата государственной регистрации права:	
2.1. Собственность, № 29-29-01/058/2012-358 от 26.05.2012	
3. Ограничение прав и обременение объекта недвижимости:	
не зарегистрировано	

Государственный регистратор	ФГИС ЕГРН
полное наименование должности	подпись
	инициалы, фамилия

М.П.

Земельный участок

(вид объекта недвижимости)

Лист № _____ Раздела 2
04.02.2020 № 99/2020/311318535


Всего листов раздела 2: _____ Всего разделов: _____ Всего листов выписки: _____

Кадастровый номер: 29:16:000000:16(единое землепользование)

1.	Правообладатель (правообладатели):	1.2.	Федеральное казенное учреждение "Управление автомобильной магистрали Москва-Архангельск Федерального дорожного агентства", ИНН: 3525065660
2.	Вид, номер и дата государственной регистрации права:	2.2.	Постоянное (бессрочное) пользование, № 29-29-01/074/2014-020 от 19.06.2014
	Ограничение прав и обременение объекта недвижимости:		
	вид:		Сервитут
	дата государственной регистрации:		11.06.2019
	номер государственной регистрации:		29:16:000000:16-29/188/2019-1
	срок, на который установлено ограничение прав и обременение объекта недвижимости:		49 лет
3.	3.2.1. лицо, в пользу которого установлено ограничение прав и обременение объекта недвижимости:		Общество с ограниченной ответственностью "Газпром газораспределение Архангельск", ИНН: 2901249290
	основание государственной регистрации:		'Соглашение предусматривающее размер платы за публичный сервитут в отношении земельных участков в границах полосы отвода автомобильной дороги общего пользования федерального значения М-8 "Холмогоры" Москва-Ярославль-Вологда-Архангельск, в целях прокладки и эксплуатации инженерных коммуникаций' №108/19 от 04.02.2019
4.	Договоры участия в долевом строительстве:		данные отсутствуют
5.	Заявленные в судебном порядке права требования:		данные отсутствуют
6.	Сведения о возращении в отношении зарегистрированного права:		данные отсутствуют
7.	Сведения о наличии решения об изъятии объекта недвижимости для государственных и муниципальных нужд:		данные отсутствуют
8.	Сведения о невозможности государственной регистрации без личного участия правообладателя или его законного представителя:		
9.	Правовитязания и сведения о наличии поступивших, но не рассмотренных заявлений о проведении государственной регистрации права (перехода, прекращения права), ограничения права или обременения объекта недвижимости, сделки в отношении объекта недвижимости:		данные отсутствуют
10.	Сведения об осуществлении государственной регистрации сделки, права, ограничения права без необходимого в силу закона согласия третьего лица, органа:		данные отсутствуют
11.	Сведения о невозможности государственной регистрации перехода, прекращения, ограничения права на земельный участок из земель сельскохозяйственного назначения:		

Выписка из Единого государственного реестра недвижимости об объекте недвижимости
Описание местоположения земельного участка

Земельный участок	
(вид объекта недвижимости)	
Лист № <u> </u> Раздела 3	Всего листов раздела 3 : <u> </u> Всего разделов: <u> </u> Всего листов выписки: <u> </u>
04.02.2020 № 99/2020/311318535	
Кадастровый номер: 29:16:000000:16(единое землепользование)	


План (чертеж, схема) земельного участка	
 <p>The plan shows a curved boundary between two parcels. The parcel on the left is labeled '29:16:01501:111'. The parcel on the right is labeled '29:16:01501:82' and '29:16:21501:1'. A small rectangular area is also labeled '29:16:01501:111'.</p>	
Масштаб 1: данные отсутствуют	Условные обозначения:

Государственный регистратор	ФГИС ЕГРН
полное наименование должности	инициалы, фамилия

М.П.

Выписка из Единого государственного реестра недвижимости об объекте недвижимости
Описание местоположения земельного участка

Земельный участок	
(вид объекта недвижимости)	
Лист № <u> </u> Раздела <u>3</u>	Всего листов раздела <u>3</u> : <u> </u> Всего разделов: <u> </u> Всего листов выписки: <u> </u>
04.02.2020 № 99/2020/311318535	
Кадастровый номер: 29:16:000000:16 (единое землепользование)	


План (чертеж, схема) земельного участка	
	
Масштаб 1: данные отсутствуют	Условные обозначения:

Государственный регистратор	ФГИС ЕГРН
полное наименование должности	инициалы, фамилия

М.П.

Выписка из Единого государственного реестра недвижимости об объекте недвижимости
Описание местоположения земельного участка

Земельный участок	
(вид объекта недвижимости)	
Лист № <u> </u> Раздела <u>3</u>	Всего листов раздела <u>3</u> : <u> </u> Всего листов выписки: <u> </u>
04.02.2020 № 99/2020/311318535	
Кадастровый номер: 29:16:000000:16(единое землепользование)	

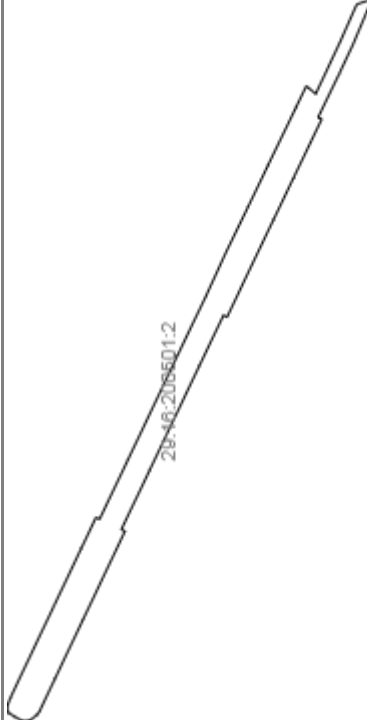
План (чертеж, схема) земельного участка	
 <p>29:16:201101:1</p>	
Масштаб 1: данные отсутствуют	Условные обозначения:

Государственный регистратор	ФГИС ЕГРН
полное наименование должности	подпись
	инициалы, фамилия

М.П.

Выписка из Единого государственного реестра недвижимости об объекте недвижимости
Описание местоположения земельного участка

Земельный участок	
(вид объекта недвижимости)	
Лист № <u> </u> Раздела <u>3</u>	Всего листов раздела <u>3</u> : <u> </u> Всего листов выписки: <u> </u>
04.02.2020 № 99/2020/311318535	
Кадастровый номер: 29:16:000000:16(единое землепользование)	


План (чертеж, схема) земельного участка	
	
Масштаб 1: данные отсутствуют	Условные обозначения:

Государственный регистратор	ФГИС ЕГРН
полное наименование должности	подпись
	инициалы, фамилия

М.П.

Выписка из Единого государственного реестра недвижимости об объекте недвижимости
Описание местоположения земельного участка

Земельный участок	
(вид объекта недвижимости)	
Лист № <u> </u> Раздела <u>3</u>	Всего листов раздела <u>3</u> : <u> </u> Всего листов выписки: <u> </u>
04.02.2020 № 99/2020/311318535	
Кадастровый номер: 29:16:000000:16(единое землепользование)	


План (чертеж, схема) земельного участка	
 <p>28:16:203001:2</p>	
Масштаб 1: данные отсутствуют	Условные обозначения:

Государственный регистратор	ФГИС ЕГРН
полное наименование должности	подпись
	инициалы, фамилия

М.П.

Выписка из Единого государственного реестра недвижимости об объекте недвижимости
Описание местоположения земельного участка

Земельный участок	
(вид объекта недвижимости)	
Лист № <u> </u> Раздела <u>3</u>	Всего листов раздела <u>3</u> : <u> </u>
Всего листов выписки: <u> </u>	
04.02.2020 № 99/2020/311318535	
Кадастровый номер: 29:16:000000:16(единое землепользование)	

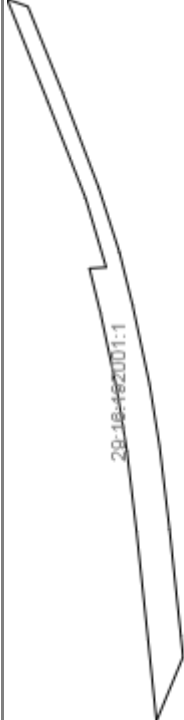
План (чертеж, схема) земельного участка	
	
Масштаб 1: данные отсутствуют	Условные обозначения:

Государственный регистратор	ФГИС ЕГРН
полное наименование должности	подпись
	инициалы, фамилия

М.П.

Выписка из Единого государственного реестра недвижимости об объекте недвижимости
Описание местоположения земельного участка

Земельный участок	
(вид объекта недвижимости)	
Лист № <u> </u> Раздела <u>3</u>	Всего листов раздела <u>3</u> : <u> </u> Всего разделов: <u> </u> Всего листов выписки: <u> </u>
04.02.2020 № 99/2020/311318535	
Кадастровый номер: 29:16:000000:16(единое землепользование)	

План (чертеж, схема) земельного участка	
	
Масштаб 1: данные отсутствуют	Условные обозначения:

Государственный регистратор	ФГИС ЕГРН
полное наименование должности	подпись
	инициалы, фамилия

М.П.

Выписка из Единого государственного реестра недвижимости об объекте недвижимости
Описание местоположения земельного участка

Земельный участок	
(вид объекта недвижимости)	
Лист № <u> </u> Раздела <u>3</u>	Всего листов раздела <u>3</u> : <u> </u> Всего листов выписки: <u> </u>
04.02.2020 № 99/2020/311318535	
Кадастровый номер: 29:16:000000:16(единое землепользование)	


План (чертеж, схема) земельного участка	
28:10:201004-2	
Масштаб 1: данные отсутствуют	Условные обозначения:

Государственный регистратор	ФГИС ЕГРН
полное наименование должности	подпись
	инициалы, фамилия

М.П.

Выписка из Единого государственного реестра недвижимости об объекте недвижимости
Описание местоположения земельного участка

Земельный участок	
(вид объекта недвижимости)	
Лист № <u> </u> Раздела <u>3</u>	Всего листов раздела <u>3</u> : <u> </u>
Всего листов выписки: <u> </u>	
04.02.2020 № 99/2020/311318535	
Кадастровый номер: 29:16:000000:16(единое землепользование)	

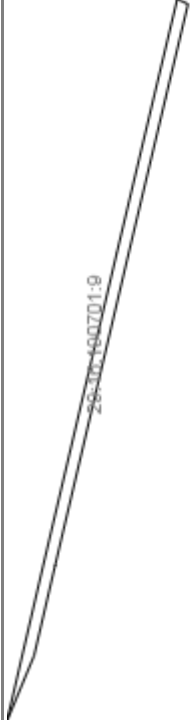
План (чертеж, схема) земельного участка	
	
Масштаб 1: данные отсутствуют	Условные обозначения:

Государственный регистратор	ФГИС ЕГРН
полное наименование должности	подпись
	инициалы, фамилия

М.П.

Выписка из Единого государственного реестра недвижимости об объекте недвижимости
Описание местоположения земельного участка

Земельный участок	
(вид объекта недвижимости)	
Лист № <u> </u> Раздела 3	Всего листов раздела 3 : <u> </u>
Всего листов выписки: <u> </u>	
04.02.2020 № 99/2020/311318535	
Кадастровый номер: 29:16:000000:16(единое землепользование)	


План (чертеж, схема) земельного участка	
	
Масштаб 1: данные отсутствуют	Условные обозначения:

Государственный регистратор	ФГИС ЕГРН
полное наименование должности	инициалы, фамилия

М.П.

Выписка из Единого государственного реестра недвижимости об объекте недвижимости
Описание местоположения земельного участка

Земельный участок	
(вид объекта недвижимости)	
Лист № <u> </u> Раздела <u>3</u>	Всего листов раздела <u>3</u> : _____ Всего листов выписки: _____
04.02.2020 № 99/2020/311318535	
Кадастровый номер: 29:16:000000:16 (единое землепользование)	

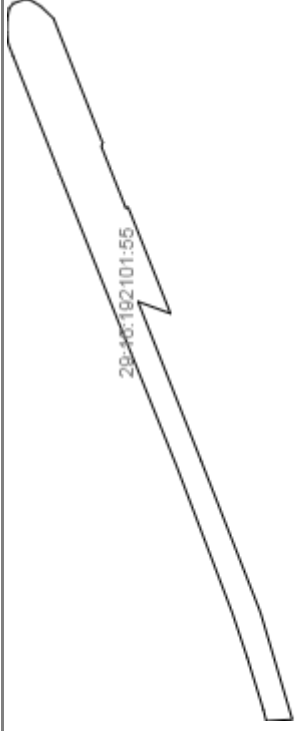
План (чертеж, схема) земельного участка	
 <p>29:16:192401:1</p>	
Масштаб 1: данные отсутствуют	Условные обозначения:

Государственный регистратор	ФГИС ЕГРН
полное наименование должности	подпись инициалы, фамилия

М.П.

Выписка из Единого государственного реестра недвижимости об объекте недвижимости
Описание местоположения земельного участка

Земельный участок	
(вид объекта недвижимости)	
Лист № <u> </u> Раздела <u>3</u>	Всего листов раздела <u>3</u> : _____ Всего листов выписки: _____
04.02.2020 № 99/2020/311318535	
Кадастровый номер: 29:16:000000:16(единое землепользование)	


План (чертеж, схема) земельного участка	
	
Масштаб 1: данные отсутствуют	Условные обозначения:

Государственный регистратор	ФГИС ЕГРН
полное наименование должности	инициалы, фамилия

М.П.

Выписка из Единого государственного реестра недвижимости об объекте недвижимости
Описание местоположения земельного участка

Земельный участок	
(вид объекта недвижимости)	
Лист № <u> </u> Раздела <u>3</u>	Всего листов раздела <u>3</u> : <u> </u>
Всего листов выписки: <u> </u>	
04.02.2020 № 99/2020/311318535	
Кадастровый номер: 29:16:000000:16(единое землепользование)	


План (чертеж, схема) земельного участка	
	
Масштаб 1: данные отсутствуют	Условные обозначения:

Государственный регистратор	ФГИС ЕГРН
полное наименование должности	инициалы, фамилия

М.П.

Выписка из Единого государственного реестра недвижимости об объекте недвижимости
Описание местоположения земельного участка

Земельный участок	
(вид объекта недвижимости)	
Лист № <u> </u> Раздела 3	Всего листов раздела 3 : <u> </u>
Всего листов выписки: <u> </u>	
04.02.2020 № 99/2020/311318535	
Кадастровый номер: 29:16:000000:16 (единое землепользование)	

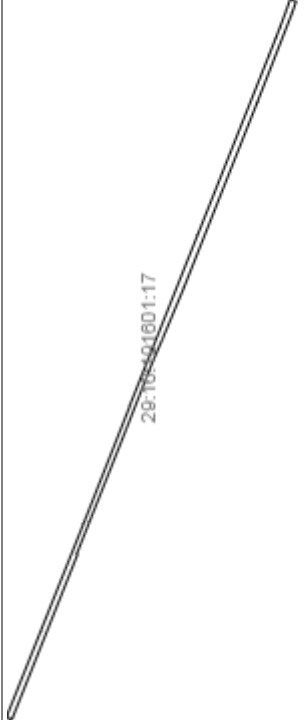
План (чертеж, схема) земельного участка	
 <p>29:16:201801:2</p>	
Масштаб 1: данные отсутствуют	Условные обозначения:

Государственный регистратор	ФГИС ЕГРН
полное наименование должности	инициалы, фамилия

М.П.

Выписка из Единого государственного реестра недвижимости об объекте недвижимости
Описание местоположения земельного участка

Земельный участок	
(вид объекта недвижимости)	
Лист № <u> </u> Раздела <u>3</u>	Всего листов раздела <u>3</u> : <u> </u>
Всего листов выписки: <u> </u>	
04.02.2020 № 99/2020/311318535	
Кадастровый номер: 29:16:000000:16(единое землепользование)	

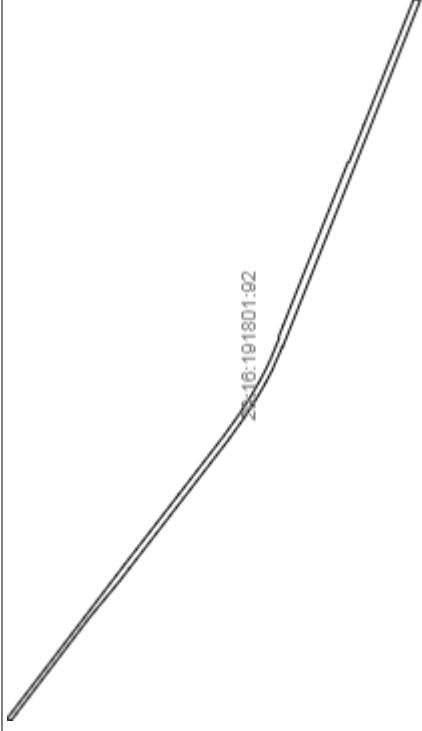
План (чертеж, схема) земельного участка	
	
Масштаб 1: данные отсутствуют	Условные обозначения:

Государственный регистратор	ФГИС ЕГРН
полное наименование должности	инициалы, фамилия

М.П.

Выписка из Единого государственного реестра недвижимости об объекте недвижимости
Описание местоположения земельного участка

Земельный участок	
(вид объекта недвижимости)	
Лист № <u> </u> Раздела 3	Всего листов раздела 3 : <u> </u>
Всего листов выписки: <u> </u>	
04.02.2020 № 99/2020/311318535	
Кадастровый номер: 29:16:000000:16 (единое землепользование)	


План (чертеж, схема) земельного участка	
	
Масштаб 1: данные отсутствуют	Условные обозначения:

Государственный регистратор	ФГИС ЕГРН
полное наименование должности	подпись
	инициалы, фамилия

М.П.

Выписка из Единого государственного реестра недвижимости об объекте недвижимости
Описание местоположения земельного участка

Земельный участок	
(вид объекта недвижимости)	
Лист № <u> </u> Раздела <u>3</u>	Всего листов раздела <u>3</u> : <u> </u> Всего листов выписки: <u> </u>
04.02.2020 № 99/2020/311318535	
Кадастровый номер: 29:16:000000:16(единое землепользование)	

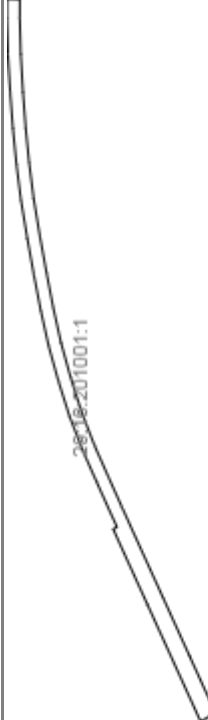
План (чертеж, схема) земельного участка	
	
Масштаб 1: данные отсутствуют	Условные обозначения:

Государственный регистратор	ФГИС ЕГРН
полное наименование должности	подпись
	инициалы, фамилия

М.П.

Выписка из Единого государственного реестра недвижимости об объекте недвижимости
Описание местоположения земельного участка

Земельный участок	
(вид объекта недвижимости)	
Лист № <u> </u> Раздела 3	Всего листов раздела 3 : <u> </u> Всего разделов: <u> </u> Всего листов выписки: <u> </u>
04.02.2020 № 99/2020/311318535	
Кадастровый номер: 29:16:000000:16(единое землепользование)	

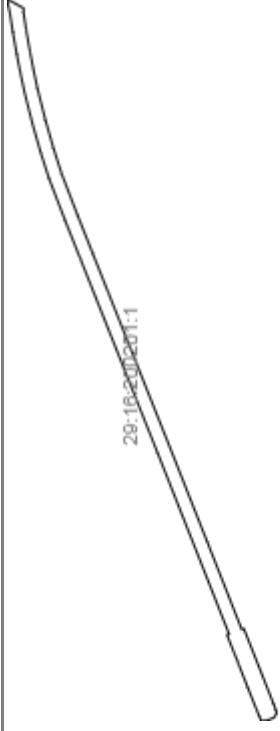
План (чертеж, схема) земельного участка	
	
Масштаб 1: данные отсутствуют	Условные обозначения:

Государственный регистратор	ФГИС ЕГРН
полное наименование должности	инициалы, фамилия

М.П.

Выписка из Единого государственного реестра недвижимости об объекте недвижимости
Описание местоположения земельного участка

Земельный участок	
(вид объекта недвижимости)	
Лист № <u> </u> Раздела <u>3</u>	Всего листов раздела <u>3</u> : <u> </u> Всего листов выписки: <u> </u>
04.02.2020 № 99/2020/311318535	
Кадастровый номер: 29:16:000000:16(единое землепользование)	

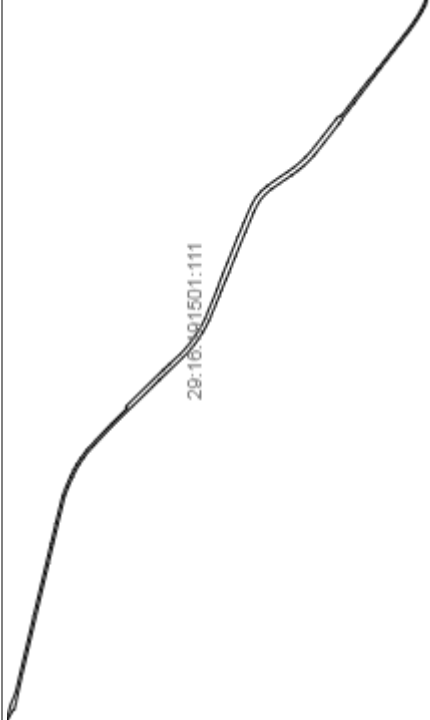
План (чертеж, схема) земельного участка	
	
Масштаб 1: данные отсутствуют	Условные обозначения:

Государственный регистратор	ФГИС ЕГРН
полное наименование должности	инициалы, фамилия

М.П.

Выписка из Единого государственного реестра недвижимости об объекте недвижимости
Описание местоположения земельного участка

Земельный участок	
(вид объекта недвижимости)	
Лист № <u> </u> Раздела <u>3</u>	Всего листов раздела <u>3</u> : <u> </u>
Всего листов выписки: <u> </u>	
04.02.2020 № 99/2020/311318535	
Кадастровый номер: 29:16:000000:16(единое землепользование)	


План (чертеж, схема) земельного участка	
	
Масштаб 1: данные отсутствуют	Условные обозначения:

Государственный регистратор	ФГИС ЕГРН
полное наименование должности	подпись
	инициалы, фамилия

М.П.

Выписка из Единого государственного реестра недвижимости об объекте недвижимости
Описание местоположения земельного участка

Земельный участок	
(вид объекта недвижимости)	
Лист № <u> </u> Раздела <u>3</u>	Всего листов раздела <u>3</u> : _____
Всего листов выписки: _____	
04.02.2020 № 99/2020/311318535	
Кадастровый номер: 29:16:000000:16(единое землепользование)	

План (чертеж, схема) земельного участка	
	
Масштаб 1: данные отсутствуют	Условные обозначения:

Государственный регистратор	ФГИС ЕГРН
полное наименование должности	инициалы, фамилия
М.П.	

Выписка из Единого государственного реестра недвижимости об объекте недвижимости
Описание местоположения земельного участка

Земельный участок	
(вид объекта недвижимости)	
Лист № <u> </u> Раздела <u>3</u>	Всего листов выписки: <u> </u>
04.02.2020 № 99/2020/311318535	
Кадастровый номер: 29:16:000000:16(единое землепользование)	

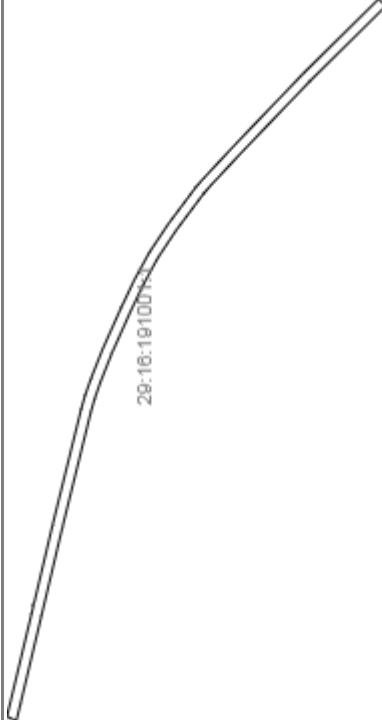
План (чертеж, схема) земельного участка	
	
Масштаб 1: данные отсутствуют	Условные обозначения:

Государственный регистратор	ФГИС ЕГРН
полное наименование должности	подпись
	инициалы, фамилия

М.П.

Выписка из Единого государственного реестра недвижимости об объекте недвижимости
Описание местоположения земельного участка

Земельный участок	
(вид объекта недвижимости)	
Лист № <u> </u> Раздела 3	Всего листов раздела 3 : <u> </u> Всего листов выписки: <u> </u>
04.02.2020 № 99/2020/311318535	
Кадастровый номер: 29:16:000000:16(единое землепользование)	

План (чертеж, схема) земельного участка	
	
Масштаб 1: данные отсутствуют	Условные обозначения:

Государственный регистратор	ФГИС ЕГРН
полное наименование должности	подпись
	инициалы, фамилия

М.П.

Выписка из Единого государственного реестра недвижимости об объекте недвижимости
Описание местоположения земельного участка

Земельный участок	
(вид объекта недвижимости)	
Лист № <u> </u> Раздела <u>3</u>	Всего листов раздела <u>3</u> : <u> </u> Всего листов выписки: <u> </u>
04.02.2020 № 99/2020/311318535	
Кадастровый номер: 29:16:000000:16(единое землепользование)	

План (чертеж, схема) земельного участка	
	
Масштаб 1: данные отсутствуют	Условные обозначения:

Государственный регистратор	ФГИС ЕГРН
полное наименование должности	инициалы, фамилия

М.П.

Выписка из Единого государственного реестра недвижимости об объекте недвижимости
Описание местоположения земельного участка

Земельный участок			
(вид объекта недвижимости)			
Лист № <u> </u> Раздела <u>3.2</u>	Всего листов раздела <u>3.2</u> : <u> </u>	Всего разделов: <u> </u>	Всего листов выписки: <u> </u>
04.02.2020 № 99/2020/311318535			
Кадастровый номер: 29:16:000000:16(единое землепользование)			

Сведения о характерных точках границы земельного участка				
Система координат				
Зона №				
Номер точки	Координаты		Описание закрепления на местности	Средняя квадратическая погрешность определения координат характерных точек границ земельного участка, м
	X	Y		
1	2	3	4	5
1	647970.93	2512979.89	данные отсутствуют	0.1
2	647951.09	2513031.49	данные отсутствуют	0.1
3	647936.54	2513091.02	данные отсутствуют	0.1
4	647927.01	2513162.19	данные отсутствуют	0.1
5	647925.43	2513197.11	данные отсутствуют	0.1
6	647926.48	2513229.39	данные отсутствуют	0.1
7	647928.6	2513262.73	данные отсутствуют	0.1
8	647934.69	2513305.59	данные отсутствуют	0.1
9	647946.33	2513355.86	данные отсутствуют	0.1
10	647963	2513406.93	данные отсутствуют	0.1
11	647986.81	2513464.87	данные отсутствуют	0.1
12	648017.24	2513533.4	данные отсутствуют	0.1
13	648033.06	2513569.21	данные отсутствуют	0.1
14	648050.53	2513605.8	данные отсутствуют	0.1
15	648044.44	2513612.59	данные отсутствуют	0.1

Государственный регистратор	ФГИС ЕГРН
полное наименование должности	инициалы, фамилия
	подпись
	М.П.

Выписка из Единого государственного реестра недвижимости об объекте недвижимости
Описание местоположения земельного участка

Земельный участок		
(вид объекта недвижимости)		
Лист № <u>3.2</u>	Раздела <u>3.2</u>	Всего разделов: _____
04.02.2020 № 99/2020/311318535		Всего листов выписки: _____
Кадастровый номер:		29:16:000000:16(единое землепользование)

Сведения о характерных точках границы земельного участка			Средняя квадратическая погрешность определения координат характерных точек границ земельного участка, м	
Номер точки	Координаты			
	X	Y	Описание закрепления на местности	
1	2	3	4	5
16	648035.76	2513615.39	данные отсутствуют	0.1
17	648031.74	2513614.98	данные отсутствуют	0.1
18	648026.69	2513603.98	данные отсутствуют	0.1
19	648000.4	2513546.25	данные отсутствуют	0.1
20	647984.88	2513511.64	данные отсутствуют	0.1
21	647967.35	2513473.58	данные отсутствуют	0.1
22	647951.72	2513435.12	данные отсутствуют	0.1
23	647938.56	2513400.1	данные отсутствуют	0.1
24	647927.72	2513365.75	данные отсутствуют	0.1
25	647932.53	2513364.37	данные отсутствуют	0.1
26	647928	2513348.21	данные отсутствуют	0.1
27	647919.97	2513310.61	данные отсутствуют	0.1
28	647914.15	2513272.59	данные отсутствуют	0.1
29	647911.59	2513243.29	данные отсутствуют	0.1
30	647910.12	2513203.96	данные отсутствуют	0.1

Государственный регистратор	ФГИС ЕГРН
полное наименование должности	инициалы, фамилия
	подпись
	М.П.

Выписка из Единого государственного реестра недвижимости об объекте недвижимости
Описание местоположения земельного участка

Земельный участок		
(вид объекта недвижимости)		
Лист № <u>3.2</u>	Раздела <u>3.2</u>	Всего листов раздела <u>3.2</u> : _____
04.02.2020 № 99/2020/311318535		Всего листов выписки: _____
Кадастровый номер:		29:16:000000:16(единое землепользование)

Сведения о характерных точках границы земельного участка			
Система координат			
Зона №			
Номер точки	Координаты		Средняя квадратическая погрешность определения координат характерных точек границ земельного участка, м
	X	Y	
1	2	3	5
31	647912.06	2513163.01	0.1
32	647916	2513126.93	0.1
33	647919.67	2513101.09	0.1
34	647923.78	2513076.76	0.1
35	647932.93	2513040.04	0.1
36	647944.83	2513004.02	0.1
37	647951.69	2512986.56	0.5
38	648273.84	2515434.15	0.5
39	648270.73	2515478.38	0.5
40	648269.93	2515493.41	0.5
41	648269.61	2515502.64	0.5
42	648253.97	2515503.04	0.5
43	648253.83	2515503.04	0.1
44	648254.84	2515488.06	0.1
45	648255.04	2515488.06	0.1

Государственный регистратор	ФГИС ЕГРН
полное наименование должности	инициалы, фамилия
	подпись
	М.П.

Выписка из Единого государственного реестра недвижимости об объекте недвижимости
Описание местоположения земельного участка

(вид объекта недвижимости)		
Лист № <u> </u> Раздела <u>3.2</u>	Всего листов раздела <u>3.2</u> : <u> </u>	Всего листов выписки: <u> </u>
04.02.2020 № 99/2020/311318535		
Кадастровый номер: 29:16:000000:16(единое землепользование)		

Сведения о характерных точках границы земельного участка			
Система координат			
Зона №			
Номер точки	Координаты		Средняя квадратическая погрешность определения координат характерных точек границ земельного участка, м
	X	Y	
1	2	3	5
46	648258.9	2515432.81	0.5
47	648346.63	2512140.9	0.5
48	648365.97	2512100.1	0.5
49	648368.72	2512096.03	0.5
50	648376.46	2512089.84	0.5
51	648381.06	2512088.07	0.5
52	648388	2512088.27	0.5
53	648396.93	2512093.58	0.5
54	648404.41	2512098.05	0.5
55	648406.49	2512103.2	0.5
56	648406.08	2512106.68	0.5
57	648401.99	2512117.5	0.5
58	648382.72	2512158.15	0.5
59	648348.1	2512231.03	0.5
60	648314.04	2512302.76	0.5

Государственный регистратор	ФГИС ЕГРН
полное наименование должности	инициалы, фамилия
	подпись
	М.П.

Выписка из Единого государственного реестра недвижимости об объекте недвижимости
Описание местоположения земельного участка

(вид объекта недвижимости)		
Лист № <u> </u> Раздела <u>3.2</u>	Всего листов раздела <u>3.2</u> : <u> </u>	Всего листов выписки: <u> </u>
04.02.2020 № 99/2020/311318535		
Кадастровый номер: 29:16:000000:16(единое землепользование)		

Сведения о характерных точках границы земельного участка			Средняя квадратическая погрешность определения координат характерных точек границ земельного участка, м	
Система координат				
Номер точки	Координаты		Описание закрепления на местности	
	X	Y		
1	2	3	4	5
76	648019.11	2512839.01	данные отсутствуют	0.5
77	648014.48	2512837.11	данные отсутствуют	0.5
78	648049.84	2512763.55	данные отсутствуют	0.5
79	648074.55	2512711.97	данные отсутствуют	0.5
80	648100.99	2512656.83	данные отсутствуют	0.5
81	648132.36	2512590.8	данные отсутствуют	0.5
82	648136.96	2512592.79	данные отсутствуют	0.5
83	648166.92	2512530.14	данные отсутствуют	0.5
84	648193.27	2512474.85	данные отсутствуют	0.5
85	648228.96	2512399.87	данные отсутствуют	0.5
86	648264.09	2512326.34	данные отсутствуют	0.5
87	648259.57	2512324.2	данные отсутствуют	0.5
88	648277.92	2512285.56	данные отсутствуют	0.5
89	648311.96	2512213.88	данные отсутствуют	0.5
90	648193.71	2519369.34	данные отсутствуют	0.5

Государственный регистратор	ФГИС ЕГРН
полное наименование должности	инициалы, фамилия
	подпись
	М.П.

Выписка из Единого государственного реестра недвижимости об объекте недвижимости
Описание местоположения земельного участка

(вид объекта недвижимости)		
Лист № <u> </u> Раздела <u>3.2</u>	Всего листов раздела <u>3.2</u> : <u> </u>	Всего листов выписки: <u> </u>
04.02.2020 № 99/2020/311318535		
Кадастровый номер:		29:16:000000:16(единое землепользование)

Сведения о характерных точках границы земельного участка			
Система координат			
Зона №			
Номер точки	Координаты		Средняя квадратическая погрешность определения координат характерных точек границ земельного участка, м
	X	Y	
1	2	3	4
91	648188.11	2519367.75	данные отсутствуют
92	648185.35	2519506.4	данные отсутствуют
93	648191.27	2519509.55	данные отсутствуют
94	648188.14	2519689.92	данные отсутствуют
95	648187.98	2519699.35	данные отсутствуют
96	648183.41	2519703.95	данные отсутствуют
97	648175.82	2519705.21	данные отсутствуют
98	648171.77	2519704.81	данные отсутствуют
99	648158.33	2519700.43	данные отсутствуют
100	648147.77	2519696.17	данные отсутствуют
101	648146.64	2519689.25	данные отсутствуют
102	648149.93	2519501.14	данные отсутствуют
103	648152.23	2519366.55	данные отсутствуют
104	648155.37	2519224.64	данные отсутствуют
105	648156.38	2519214.82	данные отсутствуют

Государственный регистратор	ФГИС ЕГРН
полное наименование должности	инициалы, фамилия
	подпись
	М.П.

Выписка из Единого государственного реестра недвижимости об объекте недвижимости
Описание местоположения земельного участка

Земельный участок			
(вид объекта недвижимости)			
Лист №	Раздела 3.2	Всего листов раздела 3.2 : _____	Всего листов выписки: _____
04.02.2020 № 99/2020/311318535			
Кадастровый номер:		29:16:000000:16(единое землепользование)	

Сведения о характерных точках границы земельного участка				
Система координат				
Зона №				
Номер точки	Координаты		Описание закрепления на местности	Средняя квадратическая погрешность определения координат характерных точек границ земельного участка, м
	X	Y		
1	2	3	4	5
106	648167.17	2519210.38	данные отсутствуют	0.5
107	648170.23	2519209	данные отсутствуют	0.5
108	648180.85	2519208.89	данные отсутствуют	0.5
109	648190.83	2519212.37	данные отсутствуют	0.5
110	648196.55	2519216.44	данные отсутствуют	0.5
111	648196.87	2519225.36	данные отсутствуют	0.5
112	648185.39	2519761.12	данные отсутствуют	0.5
113	648185.05	2519780.77	данные отсутствуют	0.5
114	648184.58	2519801.55	данные отсутствуют	0.5
115	648184.13	2519824.56	данные отсутствуют	0.5
116	648183.66	2519845.72	данные отсутствуют	0.5
117	648183.51	2519854.14	данные отсутствуют	0.5
118	648183.15	2519885.74	данные отсутствуют	0.5
119	648182.56	2519923.35	данные отсутствуют	0.5
120	648182.23	2519952.23	данные отсутствуют	0.5

Государственный регистратор	ФГИС ЕГРН
полное наименование должности	инициалы, фамилия
	подпись
	М.П.

Выписка из Единого государственного реестра недвижимости об объекте недвижимости
Описание местоположения земельного участка

Земельный участок			
(вид объекта недвижимости)			
Лист №	Раздела 3.2	Всего листов раздела 3.2: _____	Всего разделов: _____
04.02.2020 № 99/2020/311318535		Всего листов выписки: _____	
Кадастровый номер:		29:16:000000:16(единое землепользование)	

Сведения о характерных точках границы земельного участка				
Система координат				
Зона №				
Номер точки	Координаты		Описание закрепления на местности	Средняя квадратическая погрешность определения координат характерных точек границ земельного участка, м
	X	Y		
1	2	3	4	5
121	648181.78	2519982.77	данные отсутствуют	0.5
122	648176.78	2519983.05	данные отсутствуют	0.5
123	648176.67	2519989.52	данные отсутствуют	0.5
124	648177.11	2519990.21	данные отсутствуют	0.5
125	648177.26	2519998.83	данные отсутствуют	0.5
126	648176.46	2520000.24	данные отсутствуют	0.5
127	648176.13	2520017.69	данные отсутствуют	0.5
128	648175.84	2520037.8	данные отсутствуют	0.5
129	648175.41	2520059.45	данные отсутствуют	0.5
130	648180.41	2520059.4	данные отсутствуют	0.5
131	648179.8	2520099.83	данные отсутствуют	0.5
132	648179.19	2520138.27	данные отсутствуют	0.5
133	648178.58	2520179.74	данные отсутствуют	0.5
134	648173.42	2520179.8	данные отсутствуют	0.1
135	648172.94	2520206.05	данные отсутствуют	0.1

Государственный регистратор	ФГИС ЕГРН
полное наименование должности	инициалы, фамилия
	подпись
	М.П.

Выписка из Единого государственного реестра недвижимости об объекте недвижимости
Описание местоположения земельного участка

(вид объекта недвижимости)		
Лист № <u> </u> Раздела <u>3.2</u>	Всего листов раздела <u>3.2</u> : <u> </u>	Всего листов выписки: <u> </u>
04.02.2020 № 99/2020/311318535		
Кадастровый номер: 29:16:000000:16(единое землепользование)		

Сведения о характерных точках границы земельного участка			Средняя квадратическая погрешность определения координат характерных точек границ земельного участка, м	
Номер точки	Координаты			
	X	Y	Описание закрепления на местности	
1	2	3	4	5
136	648172.24	2520243.52	данные отсутствуют	0.1
137	648169.61	2520520.22	данные отсутствуют	0.1
138	648169.37	2520545.49	данные отсутствуют	0.1
139	648165.52	2520581.97	данные отсутствуют	0.5
140	648164.79	2520626.1	данные отсутствуют	0.5
141	648164.35	2520670.81	данные отсутствуют	0.5
142	648165.38	2520685.49	данные отсутствуют	0.5
143	648167.82	2520720.38	данные отсутствуют	0.5
144	648172.67	2520744.92	данные отсутствуют	0.5
145	648184.08	2520781.61	данные отсутствуют	0.5
146	648192.26	2520800.28	данные отсутствуют	0.5
147	648201.41	2520818.52	данные отсутствуют	0.5
148	648211.65	2520835.61	данные отсутствуют	0.5
149	648217.94	2520845.75	данные отсутствуют	0.5
150	648226.05	2520856.35	данные отсутствуют	0.5

Государственный регистратор	ФГИС ЕГРН
полное наименование должности	инициалы, фамилия
	подпись
	М.П.

Выписка из Единого государственного реестра недвижимости об объекте недвижимости
Описание местоположения земельного участка

Земельный участок			
(вид объекта недвижимости)			
Лист №	Раздела 3.2	Всего листов раздела 3.2 : _____	Всего листов выписки: _____
04.02.2020 № 99/2020/311318535			
Кадастровый номер:		29:16:000000:16(единое землепользование)	

Сведения о характерных точках границы земельного участка				
Система координат				
Зона №				
Номер точки	Координаты		Описание закрепления на местности	Средняя квадратическая погрешность определения координат характерных точек границ земельного участка, м
	X	Y		
1	2	3	4	5
166	648176.42	2520855.34	данные отсутствуют	0.5
167	648177.55	2520850.15	данные отсутствуют	0.5
168	648177.32	2520842.84	данные отсутствуют	0.5
169	648176.28	2520836.99	данные отсутствуют	0.5
170	648174.49	2520831.77	данные отсутствуют	0.5
171	648171.95	2520824.72	данные отсутствуют	0.5
172	648156.19	2520791.18	данные отсутствуют	0.5
173	648147	2520764.02	данные отсутствуют	0.5
174	648140.77	2520736.68	данные отсутствуют	0.5
175	648136.23	2520702.65	данные отсутствуют	0.5
176	648134.35	2520545.37	данные отсутствуют	0.5
177	648136.66	2520521.24	данные отсутствуют	0.5
178	648137.07	2520499.14	данные отсутствуют	0.5
179	648137.77	2520463.99	данные отсутствуют	0.5
180	648138.21	2520442.54	данные отсутствуют	0.5

Государственный регистратор	ФГИС ЕГРН
полное наименование должности	инициалы, фамилия
	подпись
	М.П.

Выписка из Единого государственного реестра недвижимости об объекте недвижимости
Описание местоположения земельного участка

(вид объекта недвижимости)		
Лист № <u> </u> Раздела <u>3.2</u>	Всего листов раздела <u>3.2</u> : <u> </u>	Всего листов выписки: <u> </u>
04.02.2020 № 99/2020/311318535		
Кадастровый номер:		29:16:000000:16(единое землепользование)

Сведения о характерных точках границы земельного участка			
Система координат			
Зона №			
Номер точки	Координаты		Средняя квадратическая погрешность определения координат характерных точек границ земельного участка, м
	X	Y	
1	2	3	5
181	648138.64	2520422.92	0.5
182	648139.07	2520403.3	0.5
183	648139.73	2520370.69	0.5
184	648140.57	2520330.5	0.5
185	648141.43	2520290.91	0.5
186	648142.18	2520254.81	0.5
187	648142.84	2520217.15	0.5
188	648143.08	2520204.82	0.1
189	648143.61	2520177.03	0.5
190	648144.19	2520137.67	0.5
191	648144.81	2520099.28	0.5
192	648144.92	2520093.62	0.5
193	648139.99	2520093.6	0.5
194	648140.41	2520058.81	0.5
195	648140.84	2520037.19	0.5

Государственный регистратор	ФГИС ЕГРН
полное наименование должности	инициалы, фамилия
	подпись
	М.П.

Выписка из Единого государственного реестра недвижимости об объекте недвижимости
Описание местоположения земельного участка

(вид объекта недвижимости)		
Лист № <u> </u> Раздела <u>3.2</u>	Всего листов раздела <u>3.2</u> : <u> </u>	Всего листов выписки: <u> </u>
04.02.2020 № 99/2020/311318535		
Кадастровый номер: 29:16:000000:16(единое землепользование)		

Сведения о характерных точках границы земельного участка			Средняя квадратическая погрешность определения координат характерных точек границ земельного участка, м	
Номер точки	Координаты			
	X	Y	Описание закрепления на местности	
1	2	3	4	5
196	648141.13	2520017.34	данные отсутствуют	0.5
197	648141.61	2519993.35	данные отсутствуют	0.5
198	648141.9	2519975.59	данные отсутствуют	0.5
199	648142.23	2519951.72	данные отсутствуют	0.5
200	648142.57	2519922.81	данные отсутствуют	0.5
201	648143.07	2519890.49	данные отсутствуют	0.5
202	648138.82	2519888.22	данные отсутствуют	0.5
203	648139.03	2519876.93	данные отсутствуют	0.5
204	648139.07	2519874.75	данные отсутствуют	0.5
205	648143.31	2519871.79	данные отсутствуют	0.5
206	648143.51	2519853.54	данные отсутствуют	0.5
207	648143.67	2519844.91	данные отсутствуют	0.5
208	648144.14	2519823.77	данные отсутствуют	0.5
209	648144.58	2519800.71	данные отсутствуют	0.5
210	648145.06	2519779.96	данные отсутствуют	0.5

Государственный регистратор	ФГИС ЕГРН
полное наименование должности	инициалы, фамилия
	подпись
	М.П.

Выписка из Единого государственного реестра недвижимости об объекте недвижимости
Описание местоположения земельного участка

Земельный участок			
(вид объекта недвижимости)			
Лист № <u> </u> Раздела <u>3.2</u>	Всего листов раздела <u>3.2</u> : <u> </u>	Всего разделов: <u> </u>	Всего листов выписки: <u> </u>
04.02.2020 № 99/2020/311318535			
Кадастровый номер: 29:16:000000:16(единое землепользование)			

Сведения о характерных точках границы земельного участка			
Система координат			
Зона №			
Номер точки	Координаты		Средняя квадратическая погрешность определения координат характерных точек границ земельного участка, м
	X	Y	
1	2	3	4
211	648145.4	2519760.39	данные отсутствуют
212	648147.21	2519740.11	данные отсутствуют
213	648149.34	2519733.35	данные отсутствуют
214	648152.62	2519727.89	данные отсутствуют
215	648160.03	2519723.89	данные отсутствуют
216	648172.83	2519724.17	данные отсутствуют
217	648180.7	2519727.41	данные отсутствуют
218	648185.78	2519740.69	данные отсутствуют
219	649774.55	2505639.07	данные отсутствуют
220	649784.88	2505738.66	данные отсутствуют
221	649798.57	2505867.38	данные отсутствуют
222	649810.42	2505966.11	данные отсутствуют
223	649822.3	2506039.53	данные отсутствуют
224	649842.35	2506132.91	данные отсутствуют
225	649855.79	2506186.95	данные отсутствуют

Государственный регистратор	ФГИС ЕГРН
полное наименование должности	инициалы, фамилия
	подпись
	М.П.

Выписка из Единого государственного реестра недвижимости об объекте недвижимости
Описание местоположения земельного участка

(вид объекта недвижимости)		
Лист № <u> </u> Раздела <u>3.2</u>	Всего листов раздела <u>3.2</u> : <u> </u>	Всего листов выписки: <u> </u>
04.02.2020 № 99/2020/311318535		
Кадастровый номер:		29:16:000000:16(единое землепользование)

Сведения о характерных точках границы земельного участка			
Система координат			
Зона №			
Номер точки	Координаты		Средняя квадратическая погрешность определения координат характерных точек границ земельного участка, м
	X	Y	
1	2	3	4
226	649835.46	2506188.1	данные отсутствуют
227	649860.36	2506271.65	данные отсутствуют
228	649906.39	2506389.13	данные отсутствуют
229	649955.62	2506513.04	данные отсутствуют
230	649930.26	2506503.79	данные отсутствуют
231	649888.4	2506399.99	данные отсутствуют
232	649844.46	2506284.32	данные отсутствуют
233	649819.39	2506206.31	данные отсутствуют
234	649803.43	2506142.13	данные отсутствуют
235	649782.98	2506046.96	данные отсутствуют
236	649770.81	2505971.7	данные отсутствуют
237	649758.8	2505871.67	данные отсутствуют
238	649745.08	2505742.84	данные отсутствуют
239	649742.37	2505716.47	данные отсутствуют
240	648222.32	2517149.24	данные отсутствуют

Государственный регистратор	ФГИС ЕГРН
полное наименование должности	инициалы, фамилия
	подпись
	М.П.

Выписка из Единого государственного реестра недвижимости об объекте недвижимости
Описание местоположения земельного участка

Земельный участок			
(вид объекта недвижимости)			
Лист №	Раздела 3.2	Всего листов раздела 3.2 : _____	Всего листов выписки: _____
04.02.2020 № 99/2020/311318535			
Кадастровый номер:		29:16:000000:16(единое землепользование)	

Сведения о характерных точках границы земельного участка			
Система координат			
Зона №			
Номер точки	Координаты		Средняя квадратическая погрешность определения координат характерных точек границ земельного участка, м
	X	Y	
1	2	3	4
241	648219.29	2517348.63	данные отсутствуют
242	648217.16	2517513.79	данные отсутствуют
243	648214.49	2517679.59	данные отсутствуют
244	648211.94	2517834.91	данные отсутствуют
245	648208.09	2518092.79	данные отсутствуют
246	648212.44	2518092.98	данные отсутствуют
247	648209.76	2518254.52	данные отсутствуют
248	648210.57	2518254.58	данные отсутствуют
249	648210.46	2518260.13	данные отсутствуют
250	648210.38	2518260.08	данные отсутствуют
251	648198.74	2518268.11	данные отсутствуют
252	648176.58	2518273.15	данные отсутствуют
253	648170.19	2518272.82	данные отсутствуют
254	648169.93	2518212.93	данные отсутствуют
255	648171.54	2518095.5	данные отсутствуют

Государственный регистратор	ФГИС ЕГРН
полное наименование должности	инициалы, фамилия
	подпись
	М.П.

Выписка из Единого государственного реестра недвижимости об объекте недвижимости
Описание местоположения земельного участка

Земельный участок			
(вид объекта недвижимости)			
Лист № <u> </u> Раздела <u>3.2</u>	Всего листов раздела <u>3.2</u> : <u> </u>	Всего разделов: <u> </u>	Всего листов выписки: <u> </u>
04.02.2020 № 99/2020/311318535			
Кадастровый номер: 29:16:000000:16(единое землепользование)			

Сведения о характерных точках границы земельного участка				
Система координат				
Зона №				
Номер точки	Координаты		Описание закрепления на местности	Средняя квадратическая погрешность определения координат характерных точек границ земельного участка, м
	X	Y		
1	2	3	4	5
256	648176.56	2518095.58	данные отсутствуют	0.5
257	648179.36	2517902.76	данные отсутствуют	0.5
258	648181.94	2517834.5	данные отсутствуют	0.5
259	648184.49	2517679.16	данные отсутствуют	0.5
260	648187.17	2517513.36	данные отсутствуют	0.5
261	648189.29	2517348.24	данные отсутствуют	0.5
262	648192.32	2517148.97	данные отсутствуют	0.5
263	648285.86	2515476.97	данные отсутствуют	0.5
264	648284.67	2515494.5	данные отсутствуют	0.5
265	648279.89	2515562.04	данные отсутствуют	0.5
266	648274.94	2515636.21	данные отсутствуют	0.5
267	648269.36	2515718.03	данные отсутствуют	0.5
268	648263.61	2515803.08	данные отсутствуют	0.5
269	648258.12	2515884.2	данные отсутствуют	0.5
270	648253.49	2515952.98	данные отсутствуют	0.5

Государственный регистратор	ФГИС ЕГРН
полное наименование должности	инициалы, фамилия
	подпись
	М.П.

Выписка из Единого государственного реестра недвижимости об объекте недвижимости
Описание местоположения земельного участка

Земельный участок			
(вид объекта недвижимости)			
Лист № <u> </u> Раздела <u>3.2</u>	Всего листов раздела <u>3.2</u> : <u> </u>	Всего разделов: <u> </u>	Всего листов выписки: <u> </u>
04.02.2020 № 99/2020/311318535			
Кадастровый номер: 29:16:000000:16(единое землепользование)			

Сведения о характерных точках границы земельного участка				
Система координат				
Зона №				
Номер точки	Координаты		Описание закрепления на местности	Средняя квадратическая погрешность определения координат характерных точек границ земельного участка, м
	X	Y		
1	2	3	4	5
286	648196.58	2516905.05	данные отсутствуют	0.5
287	648198.95	2516778.84	данные отсутствуют	0.5
288	648200.79	2516658.57	данные отсутствуют	0.5
289	648202.83	2516533.58	данные отсутствуют	0.5
290	648204.71	2516407.44	данные отсутствуют	0.5
291	648206.05	2516293.57	данные отсутствуют	0.5
292	648207.09	2516235.87	данные отсутствуют	0.5
293	648209.72	2516172.4	данные отсутствуют	0.5
294	648213.58	2516095.82	данные отсутствуют	0.5
295	648218.74	2516021.91	данные отсутствуют	0.5
296	648223.56	2515950.98	данные отсутствуют	0.5
297	648228.19	2515882.1	данные отсутствуют	0.5
298	648233.68	2515801	данные отсутствуют	0.5
299	648239.42	2515716.03	данные отсутствуют	0.5
300	648245	2515634.23	данные отсутствуют	0.5

Государственный регистратор	ФГИС ЕГРН
полное наименование должности	инициалы, фамилия
	подпись
	М.П.

Выписка из Единого государственного реестра недвижимости об объекте недвижимости
Описание местоположения земельного участка

Земельный участок		
(вид объекта недвижимости)		
Лист № <u>3.2</u>	Раздела <u>3.2</u>	Всего листов раздела <u>3.2</u> : _____
04.02.2020 № 99/2020/311318535		Всего листов выписки: _____
Кадастровый номер:		29:16:000000:16(единое землепользование)

Сведения о характерных точках границы земельного участка			
Система координат			
Зона №			
Номер точки	Координаты		Средняя квадратическая погрешность определения координат характерных точек границ земельного участка, м
	X	Y	
1	2	3	4
316	649703.43	2504067.24	данные отсутствуют
317	649696.44	2504100.38	данные отсутствуют
318	649689.52	2504136.59	данные отсутствуют
319	649684.63	2504164.86	данные отсутствуют
320	649679.85	2504194.28	данные отсутствуют
321	649675.4	2504223.3	данные отсутствуют
322	649671.15	2504252.75	данные отсутствуют
323	649668.1	2504275.09	данные отсутствуют
324	649665.67	2504294.81	данные отсутствуют
325	649663.51	2504314.66	данные отсутствуют
326	649660.92	2504341.48	данные отсутствуют
327	649658.11	2504373.4	данные отсутствуют
328	649656.22	2504400.35	данные отсутствуют
329	649654.8	2504426.87	данные отсутствуют
330	649653.75	2504451.64	данные отсутствуют

Государственный регистратор	ФГИС ЕГРН
полное наименование должности	инициалы, фамилия
	подпись
	М.П.

Выписка из Единого государственного реестра недвижимости об объекте недвижимости
Описание местоположения земельного участка

Земельный участок		
(вид объекта недвижимости)		
Лист № <u>3.2</u> Раздела <u>3.2</u>	Всего листов раздела <u>3.2</u> : _____	Всего листов выписки: _____
04.02.2020 № 99/2020/311318535		
Кадастровый номер: 29:16:000000:16(единое землепользование)		

Сведения о характерных точках границы земельного участка			
Система координат			
Зона №			
Номер точки	Координаты		Средняя квадратическая погрешность определения координат характерных точек границ земельного участка, м
	X	Y	
1	2	3	4
331	649653.01	2504476.22	данные отсутствуют
332	649652.6	2504499.63	данные отсутствуют
333	649652.5	2504521.76	данные отсутствуют
334	649652.86	2504551.26	данные отсутствуют
335	649653.88	2504588	данные отсутствуют
336	649655.73	2504628.24	данные отсутствуют
337	649659.69	2504682.8	данные отсутствуют
338	649662.15	2504710.8	данные отсутствуют
339	649678.3	2504866.78	данные отсутствуют
340	649701.23	2505085.06	данные отсутствуют
341	649717.04	2505235.41	данные отсутствуют
342	649682.04	2505141.61	данные отсутствуют
343	649676.36	2505087.67	данные отсутствуют
344	649671.28	2505039.55	данные отсутствуют
345	649667.1	2504999.9	данные отсутствуют

Государственный регистратор	ФГИС ЕГРН
полное наименование должности	инициалы, фамилия
	подпись
	М.П.

Выписка из Единого государственного реестра недвижимости об объекте недвижимости
Описание местоположения земельного участка

Земельный участок			
(вид объекта недвижимости)			
Лист № <u> </u> Раздела <u>3.2</u>	Всего листов раздела <u>3.2</u> : <u> </u>	Всего разделов: <u> </u>	Всего листов выписки: <u> </u>
04.02.2020 № 99/2020/311318535			
Кадастровый номер:		29:16:000000:16(единое землепользование)	

Сведения о характерных точках границы земельного участка				
Система координат				
Зона №				
Номер точки	Координаты		Описание закрепления на местности	Средняя квадратическая погрешность определения координат характерных точек границ земельного участка, м
	X	Y		
1	2	3	4	5
346	649661.86	2504949.15	данные отсутствуют	0.5
347	649653.43	2504869.37	данные отсутствуют	0.5
348	649649.8	2504825.86	данные отсутствуют	0.5
349	649646.21	2504782.86	данные отсутствуют	0.5
350	649642.97	2504744.05	данные отсутствуют	0.5
351	649645.45	2504743.67	данные отсутствуют	0.5
352	649642.24	2504712.7	данные отсутствуют	0.5
353	649639.76	2504684.45	данные отсутствуют	0.5
354	649635.77	2504629.47	данные отсутствуют	0.5
355	649633.89	2504588.69	данные отсутствуют	0.5
356	649632.87	2504551.69	данные отсутствуют	0.5
357	649632.5	2504521.81	данные отсутствуют	0.5
358	649632.6	2504499.4	данные отсутствуют	0.5
359	649633.02	2504475.75	данные отсутствуют	0.5
360	649633.76	2504450.92	данные отсутствуют	0.5

Государственный регистратор	ФГИС ЕГРН
полное наименование должности	инициалы, фамилия
	подпись
	М.П.

Выписка из Единого государственного реестра недвижимости об объекте недвижимости
Описание местоположения земельного участка

(вид объекта недвижимости)		
Лист № <u> </u> Раздела <u>3.2</u>	Всего листов раздела <u>3.2</u> : <u> </u>	Всего листов выписки: <u> </u>
04.02.2020 № 99/2020/311318535		
Кадастровый номер:		29:16:000000:16(единое землепользование)

Сведения о характерных точках границы земельного участка			
Система координат			
Зона №			
Номер точки	Координаты		Средняя квадратическая погрешность определения координат характерных точек границ земельного участка, м
	X	Y	
1	2	3	4
361	649634.82	2504425.93	данные отсутствуют
362	649636.26	2504399.14	данные отсутствуют
363	649638.18	2504371.8	данные отсутствуют
364	649641	2504339.64	данные отсутствуют
365	649643.61	2504312.64	данные отсутствуют
366	649645.81	2504292.5	данные отсутствуют
367	649648.27	2504272.52	данные отсутствуют
368	649651.34	2504249.96	данные отсутствуют
369	649655.62	2504220.37	данные отсутствуют
370	649660.1	2504191.16	данные отсутствуют
371	649664.9	2504161.56	данные отсутствуют
372	649669.84	2504133.03	данные отсутствуют
373	649676.83	2504096.45	данные отсутствуют
374	649683.91	2504062.88	данные отсутствуют
375	649691.47	2504030.81	данные отсутствуют

Государственный регистратор	ФГИС ЕГРН
полное наименование должности	инициалы, фамилия
	подпись
	М.П.

Выписка из Единого государственного реестра недвижимости об объекте недвижимости
Описание местоположения земельного участка

(вид объекта недвижимости)		
Лист № <u> </u> Раздела <u>3.2</u>	Всего листов раздела <u>3.2</u> : <u> </u>	Всего листов выписки: <u> </u>
04.02.2020 № 99/2020/311318535		
Кадастровый номер: 29:16:000000:16(единое землепользование)		

Сведения о характерных точках границы земельного участка			
Система координат			
Зона №			
Номер точки	Координаты		Средняя квадратическая погрешность определения координат характерных точек границ земельного участка, м
	X	Y	
1	2	3	5
376	649686.35	2504028.83	0.5
377	649706.45	2503963	0.5
378	649721.13	2503920.83	0.5
379	649737.19	2503927.91	0.5
380	650052.79	2506744.82	0.5
381	650055.82	2506740.84	0.1
382	650057.28	2506732.06	0.1
383	650057.48	2506722.83	0.1
384	650056.5	2506713.54	0.1
385	650052.73	2506703.98	0.1
386	650016.39	2506611.92	0.1
387	649979.93	2506520.06	0.1
388	649925.57	2506385.22	0.1
389	649882.17	2506270.98	0.1
390	649870.55	2506236.25	0.1

Государственный регистратор	ФГИС ЕГРН
полное наименование должности	инициалы, фамилия
	подпись
	М.П.

Выписка из Единого государственного реестра недвижимости об объекте недвижимости
Описание местоположения земельного участка

Земельный участок		
(вид объекта недвижимости)		
Лист № <u>3.2</u>	Раздела <u>3.2</u>	Всего листов выписки: ____
Всего листов раздела <u>3.2</u> : ____		Всего разделов: ____
04.02.2020 № 99/2020/311318535		
Кадастровый номер:		29:16:000000:16(единое землепользование)

Сведения о характерных точках границы земельного участка				
Система координат				
Зона №				
Номер точки	Координаты		Описание закрепления на местности	Средняя квадратическая погрешность определения координат характерных точек границ земельного участка, м
	X	Y		
1	2	3	4	5
391	649857.98	2506195.74	данные отсутствуют	0.1
392	649963.28	2506586.54	данные отсутствуют	0.1
393	649965.07	2506585.84	данные отсутствуют	0.1
394	649983.92	2506633.28	данные отсутствуют	0.1
395	649983.2	2506636.77	данные отсутствуют	0.5
396	650021.22	2506733.11	данные отсутствуют	0.5
397	650031.25	2506742.74	данные отсутствуют	0.5
398	650038.48	2506747.14	данные отсутствуют	0.5
399	650043.02	2506748.36	данные отсутствуют	0.5
400	649738.03	2505291.63	данные отсутствуют	0.5
401	649770.98	2505605.19	данные отсутствуют	0.5
402	649740.76	2505701.13	данные отсутствуют	0.5
403	648206.72	2518474.47	данные отсутствуют	0.5
404	648205.26	2518561.05	данные отсутствуют	0.5
405	648204.04	2518640.5	данные отсутствуют	0.5

Государственный регистратор	ФГИС ЕГРН
полное наименование должности	инициалы, фамилия
	подпись
	М.П.

Выписка из Единого государственного реестра недвижимости об объекте недвижимости
Описание местоположения земельного участка

Земельный участок			
(вид объекта недвижимости)			
Лист № <u> </u> Раздела <u>3.2</u>	Всего листов раздела <u>3.2</u> : <u> </u>	Всего разделов: <u> </u>	Всего листов выписки: <u> </u>
04.02.2020 № 99/2020/311318535			
Кадастровый номер: 29:16:000000:16(единое землепользование)			

Сведения о характерных точках границы земельного участка				
Система координат				
Зона №				
Номер точки	Координаты		Описание закрепления на местности	Средняя квадратическая погрешность определения координат характерных точек границ земельного участка, м
	X	Y		
1	2	3	4	5
406	648202.8	2518749.27	данные отсутствуют	0.5
407	648197.8	2518749.47	данные отсутствуют	0.5
408	648194.78	2518944.85	данные отсутствуют	0.5
409	648177.4	2518940.6	данные отсутствуют	0.5
410	648173.33	2519130.78	данные отсутствуют	0.1
411	648166.09	2519129.56	данные отсутствуют	0.5
412	648162.31	2519126.48	данные отсутствуют	0.5
413	648158.73	2519120.07	данные отсутствуют	0.5
414	648157.26	2519109.26	данные отсутствуют	0.5
415	648159.7	2518949.38	данные отсутствуют	0.5
416	648164.7	2518949.45	данные отсутствуют	0.5
417	648167.8	2518748.83	данные отсутствуют	0.5
418	648169.12	2518635.79	данные отсутствуют	0.5
419	648168.77	2518629.61	данные отсутствуют	0.5
420	648169.11	2518606.97	данные отсутствуют	0.5

Государственный регистратор	ФГИС ЕГРН
полное наименование должности	инициалы, фамилия
	подпись
	М.П.

Выписка из Единого государственного реестра недвижимости об объекте недвижимости
Описание местоположения земельного участка

Земельный участок		
(вид объекта недвижимости)		
Лист № <u>3.2</u> Раздела <u>3.2</u>	Всего листов раздела <u>3.2</u> : _____	Всего листов выписки: _____
04.02.2020 № 99/2020/311318535		
Кадастровый номер: 29:16:000000:16(единое землепользование)		

Сведения о характерных точках границы земельного участка				
Система координат				
Зона №				
Номер точки	Координаты		Описание закрепления на местности	Средняя квадратическая погрешность определения координат характерных точек границ земельного участка, м
	X	Y		
1	2	3	4	5
421	648164.69	2518605.16	данные отсутствуют	0.5
422	648165.27	2518560.45	данные отсутствуют	0.5
423	648166.73	2518473.73	данные отсутствуют	0.5
424	650515.69	2501959.37	данные отсутствуют	0.5
425	650423.25	2502191.22	данные отсутствуют	0.5
426	650305.82	2502485.56	данные отсутствуют	0.5
427	650177.82	2502810.45	данные отсутствуют	0.5
428	650178.52	2502810.53	данные отсутствуют	0.5
429	649992.19	2503278.87	данные отсутствуют	0.5
430	649795.26	2503774.04	данные отсутствуют	0.5
431	649776.71	2503820.87	данные отсутствуют	0.5
432	649765.51	2503849.59	данные отсутствуют	0.5
433	649748.03	2503896.4	данные отсутствуют	0.5
434	649732.08	2503889.37	данные отсутствуют	0.5
435	649827.51	2503644.76	данные отсутствуют	0.5

Государственный регистратор	ФГИС ЕГРН
полное наименование должности	инициалы, фамилия
	подпись
	М.П.

Выписка из Единого государственного реестра недвижимости об объекте недвижимости
Описание местоположения земельного участка

(вид объекта недвижимости)		
Лист № <u> </u> Раздела <u>3.2</u>	Всего листов раздела <u>3.2</u> : <u> </u>	Всего листов выписки: <u> </u>
04.02.2020 № 99/2020/311318535		
Кадастровый номер:		29:16:000000:16(единое землепользование)

Сведения о характерных точках границы земельного участка			
Система координат			
Зона №			
Номер точки	Координаты		Средняя квадратическая погрешность определения координат характерных точек границ земельного участка, м
	X	Y	
1	2	3	5
436	650029.38	2503135.12	0.5
437	650088.38	2502993.87	0.5
438	650117.82	2502925.36	0.5
439	650125.07	2502906.9	0.5
440	650188.42	2502745.11	0.5
441	650289.23	2502491.19	0.5
442	650324.03	2502403.46	0.5
443	650321.72	2502402.52	0.5
444	650370.06	2502281.04	0.5
445	650501.03	2501951.77	0.5
446	650502.21	2501953.55	0.5
447	650506.01	2501944.8	0.5
448	651195.56	2501041.97	0.5
449	651104.84	2501160.24	0.1
450	650905.55	2501421.74	0.1

Государственный регистратор	ФГИС ЕГРН
полное наименование должности	инициалы, фамилия
	подпись
	М.П.

Выписка из Единого государственного реестра недвижимости об объекте недвижимости
Описание местоположения земельного участка

Земельный участок			
(вид объекта недвижимости)			
Лист № <u> </u> Раздела <u>3.2</u>	Всего листов раздела <u>3.2</u> : <u> </u>	Всего разделов: <u> </u>	Всего листов выписки: <u> </u>
04.02.2020 № 99/2020/311318535			
Кадастровый номер: 29:16:000000:16(единое землепользование)			

Сведения о характерных точках границы земельного участка				
Система координат				
Зона №				
Номер точки	Координаты		Описание закрепления на местности	Средняя квадратическая погрешность определения координат характерных точек границ земельного участка, м
	X	Y		
1	2	3	4	5
451	650771.79	2501594.75	данные отсутствуют	0.1
452	650664.18	2501734.65	данные отсутствуют	0.1
453	650625.94	2501787.89	данные отсутствуют	0.1
454	650595.53	2501834.81	данные отсутствуют	0.1
455	650572.6	2501874.35	данные отсутствуют	0.1
456	650556.49	2501905.26	данные отсутствуют	0.1
457	650546.61	2501926.88	данные отсутствуют	0.1
458	650532.83	2501959.8	данные отсутствуют	0.1
459	650525.36	2501978.43	данные отсутствуют	0.1
460	650527.1	2501980.82	данные отсутствуют	0.1
461	650515.51	2502009.81	данные отсутствуют	0.1
462	650402.58	2502293.98	данные отсутствуют	0.1
463	650355.82	2502411.48	данные отсутствуют	0.1
464	650353.49	2502410.56	данные отсутствуют	0.1
465	650317.12	2502502.24	данные отсутствуют	0.1

Государственный регистратор	ФГИС ЕГРН
полное наименование должности	инициалы, фамилия
	подпись
	М.П.

Выписка из Единого государственного реестра недвижимости об объекте недвижимости
Описание местоположения земельного участка

Земельный участок			
(вид объекта недвижимости)			
Лист № <u>3.2</u>	Раздела <u>3.2</u>	Всего листов раздела <u>3.2</u> : _____	Всего листов выписки: _____
04.02.2020 № 99/2020/311318535			
Кадастровый номер:		29:16:000000:16(единое землепользование)	

Сведения о характерных точках границы земельного участка				
Система координат				
Зона №				
Номер точки	Координаты		Описание закрепления на местности	Средняя квадратическая погрешность определения координат характерных точек границ земельного участка, м
	X	Y		
1	2	3	4	5
466	650193.92	2502812.4	данные отсутствуют	0.5
467	650518.94	2501954.12	данные отсутствуют	0.5
468	650542.94	2501898.82	данные отсутствуют	0.5
469	650559.47	2501867.09	данные отсутствуют	0.5
470	650582.74	2501826.96	данные отсутствуют	0.5
471	650613.5	2501779.5	данные отсутствуют	0.5
472	650652.13	2501725.71	данные отсутствуют	0.5
473	650759.93	2501585.57	данные отсутствуют	0.5
474	650893.67	2501412.57	данные отсутствуют	0.5
475	650919.25	2501379.3	данные отсутствуют	0.5
476	650992.24	2501291.08	данные отсутствуют	0.5
477	651172.16	2501055.12	данные отсутствуют	0.5
478	651186.11	2501036.33	данные отсутствуют	0.5
479	650006.13	2503284.41	данные отсутствуют	0.5
480	649809.32	2503779.66	данные отсутствуют	0.5

Государственный регистратор	ФГИС ЕГРН
полное наименование должности	инициалы, фамилия
	подпись
	М.П.

Выписка из Единого государственного реестра недвижимости об объекте недвижимости
Описание местоположения земельного участка

(вид объекта недвижимости)		
Лист № <u> </u> Раздела <u>3.2</u>	Всего листов раздела <u>3.2</u> : <u> </u>	Всего листов выписки: <u> </u>
04.02.2020 № 99/2020/311318535		
Кадастровый номер: 29:16:000000:16(единое землепользование)		

Сведения о характерных точках границы земельного участка			Средняя квадратическая погрешность определения координат характерных точек границ земельного участка, м	
Номер точки	Координаты			
	X	Y	Описание закрепления на местности	
1	2	3	4	5
481	649790.66	2503826.36	данные отсутствуют	0.5
482	649779.68	2503855.06	данные отсутствуют	0.5
483	649762.17	2503901.41	данные отсутствуют	0.5
484	649750.25	2503936.13	данные отсутствуют	0.5
485	649738.98	2503971.63	данные отсутствуют	0.5
486	649728.77	2504007.07	данные отсутствуют	0.5
487	649720.45	2504038.6	данные отсутствуют	0.5
488	649713.19	2504069.42	данные отсутствуют	0.5
489	649706.24	2504102.35	данные отсутствуют	0.5
490	649699.36	2504138.38	данные отсутствуют	0.5
491	649694.69	2504166.57	данные отсутствуют	0.5
492	649689.73	2504195.84	данные отсутствуют	0.5
493	649685.41	2504224.89	данные отсутствуют	0.5
494	649681.05	2504254.14	данные отсутствуют	0.5
495	649678.02	2504276.38	данные отсутствуют	0.5

Государственный регистратор	ФГИС ЕГРН
полное наименование должности	инициалы, фамилия
	подпись

М.П.

Выписка из Единого государственного реестра недвижимости об объекте недвижимости
Описание местоположения земельного участка

Земельный участок			
(вид объекта недвижимости)			
Лист № <u>3.2</u>	Раздела <u>3.2</u>	Всего листов раздела <u>3.2</u> : _____	Всего листов выписки: _____
04.02.2020 № 99/2020/311318535			
Кадастровый номер:		29:16:000000:16(единое землепользование)	

Сведения о характерных точках границы земельного участка				
Система координат				
Зона №				
Номер точки	Координаты		Описание закрепления на местности	Средняя квадратическая погрешность определения координат характерных точек границ земельного участка, м
	X	Y		
1	2	3	4	5
511	649674.85	2504736.38	данные отсутствуют	0.5
512	649679.84	2504736.01	данные отсутствуют	0.5
513	649693.21	2504865.22	данные отсутствуют	0.5
514	649716.14	2505083.48	данные отсутствуют	0.5
515	648103.48	2513724.19	данные отсутствуют	0.5
516	648115.79	2513715.03	данные отсутствуют	0.5
517	648120.61	2513713.55	данные отсутствуют	0.5
518	648151.55	2513781.51	данные отсутствуют	0.5
519	648182.75	2513850.14	данные отсутствуют	0.5
520	648214.62	2513920.2	данные отсутствуют	0.5
521	648222.89	2513938.63	данные отсутствуют	0.5
522	648218.34	2513940.69	данные отсутствуют	0.5
523	648226.33	2513958.2	данные отсутствуют	0.5
524	648242.25	2513993.66	данные отсутствуют	0.5
525	648258.71	2514030.81	данные отсутствуют	0.5

Государственный регистратор	ФГИС ЕГРН
полное наименование должности	инициалы, фамилия
	подпись
	М.П.

Выписка из Единого государственного реестра недвижимости об объекте недвижимости
Описание местоположения земельного участка

(вид объекта недвижимости)		
Лист № <u> </u> Раздела <u>3.2</u>	Всего листов раздела <u>3.2</u> : <u> </u>	Всего листов выписки: <u> </u>
04.02.2020 № 99/2020/311318535		
Кадастровый номер: 29:16:000000:16(единое землепользование)		

Сведения о характерных точках границы земельного участка			
Система координат			
Зона №			
Номер точки	Координаты		Средняя квадратическая погрешность определения координат характерных точек границ земельного участка, м
	X	Y	
1	2	3	5
526	648274.26	2514071.21	0.5
527	648287.23	2514112.15	0.5
528	648298.67	2514153.38	0.5
529	648307.94	2514195.13	0.5
530	648316	2514236.86	0.5
531	648323.72	2514279.63	0.5
532	648331.18	2514324.68	0.5
533	648336.42	2514366.19	0.5
534	648340.57	2514408.02	0.5
535	648343.78	2514450.35	0.5
536	648346.39	2514495.17	0.5
537	648347.54	2514538.52	0.5
538	648347.52	2514560.24	0.5
539	648332.52	2514559.92	0.5
540	648332.54	2514538.5	0.5

Государственный регистратор	ФГИС ЕГРН
полное наименование должности	инициалы, фамилия
	подпись
	М.П.

Выписка из Единого государственного реестра недвижимости об объекте недвижимости
Описание местоположения земельного участка

Земельный участок			
(вид объекта недвижимости)			
Лист №	Раздела 3.2	Всего листов раздела 3.2 : _____	Всего листов выписки: _____
04.02.2020 № 99/2020/311318535			
Кадастровый номер:		29:16:000000:16(единое землепользование)	

Сведения о характерных точках границы земельного участка			
Система координат			
Зона №			
Номер точки	Координаты		Средняя квадратическая погрешность определения координат характерных точек границ земельного участка, м
	X	Y	
1	2	3	5
541	648331.41	2514495.95	0.5
542	648328.8	2514451.28	0.5
543	648325.63	2514409.32	0.5
544	648321.51	2514367.83	0.5
545	648316.34	2514326.87	0.5
546	648308.95	2514282.21	0.5
547	648301.25	2514239.61	0.5
548	648293.24	2514198.11	0.5
549	648284.11	2514156.99	0.5
550	648272.86	2514116.46	0.5
551	648260.08	2514076.11	0.5
552	648244.89	2514036.65	0.5
553	648228.56	2513999.79	0.5
554	648212.66	2513964.38	0.5
555	648196.38	2513928.41	0.5

Государственный регистратор	ФГИС ЕГРН
полное наименование должности	инициалы, фамилия
	подпись
	М.П.

Выписка из Единого государственного реестра недвижимости об объекте недвижимости
Описание местоположения земельного участка

(вид объекта недвижимости)		
Лист № <u> </u> Раздела <u>3.2</u>	Всего листов раздела <u>3.2</u> : <u> </u>	Всего листов выписки: <u> </u>
04.02.2020 № 99/2020/311318535		
Кадастровый номер:		29:16:000000:16(единое землепользование)

Сведения о характерных точках границы земельного участка			
Система координат			
Зона №			
Номер точки	Координаты		Средняя квадратическая погрешность определения координат характерных точек границ земельного участка, м
	X	Y	
1	2	3	4
556	648164.54	2513858.42	данные отсутствуют
557	648133.35	2513789.79	данные отсутствуют
558	650147.4	2506943.98	данные отсутствуют
559	650168.14	2506996.55	данные отсутствуют
560	650171.5	2507006.07	данные отсутствуют
561	650176.61	2507017.93	данные отсутствуют
562	650193.5	2507060.64	данные отсутствуют
563	650188.85	2507062.47	данные отсутствуют
564	650265.87	2507257.76	данные отсутствуют
565	650348.17	2507465.97	данные отсутствуют
566	650423.2	2507654.3	данные отсутствуют
567	650485.68	2507811.18	данные отсутствуют
568	650519.97	2507897.39	данные отсутствуют
569	650554.26	2507983.6	данные отсутствуют
570	650589.77	2508076.25	данные отсутствуют

Государственный регистратор	ФГИС ЕГРН
полное наименование должности	инициалы, фамилия
	подпись
	М.П.

Выписка из Единого государственного реестра недвижимости об объекте недвижимости
Описание местоположения земельного участка

Земельный участок		
(вид объекта недвижимости)		
Лист № <u>3.2</u> Раздела <u>3.2</u>	Всего листов раздела <u>3.2</u> : _____	Всего листов выписки: _____
04.02.2020 № 99/2020/311318535		
Кадастровый номер: 29:16:000000:16(единое землепользование)		

Сведения о характерных точках границы земельного участка				
Система координат				
Зона №				
Номер точки	Координаты		Описание закрепления на местности	Средняя квадратическая погрешность определения координат характерных точек границ земельного участка, м
	X	Y		
1	2	3	4	5
571	650608.54	2508134.76	данные отсутствуют	0.5
572	650626.78	2508198.48	данные отсутствуют	0.5
573	650644.75	2508269.84	данные отсутствуют	0.5
574	650654.04	2508313.68	данные отсутствуют	0.5
575	650661.56	2508352.47	данные отсутствуют	0.5
576	650670.18	2508401.24	данные отсутствуют	0.5
577	650676.8	2508443.64	данные отсутствуют	0.5
578	650683.28	2508475.36	данные отсутствуют	0.1
579	650678.1	2508472.49	данные отсутствуют	0.1
580	650645.82	2508454.62	данные отсутствуют	0.1
581	650646.51	2508445.86	данные отсутствуют	0.5
582	650640.59	2508406.18	данные отсутствуют	0.5
583	650632.08	2508358.03	данные отсутствуют	0.5
584	650624.61	2508319.49	данные отсутствуют	0.5
585	650615.53	2508276.65	данные отсутствуют	0.5

Государственный регистратор	ФГИС ЕГРН
полное наименование должности	инициалы, фамилия
	подпись
	М.П.

Выписка из Единого государственного реестра недвижимости об объекте недвижимости
Описание местоположения земельного участка

Земельный участок			
(вид объекта недвижимости)			
Лист № <u> </u> Раздела 3.2	Всего листов раздела 3.2 : <u> </u>	Всего разделов: <u> </u>	Всего листов выписки: <u> </u>
04.02.2020 № 99/2020/311318535			
Кадастровый номер: 29:16:000000:16(единое землепользование)			

Сведения о характерных точках границы земельного участка				
Система координат				
Зона №				
Номер точки	Координаты		Описание закрепления на местности	Средняя квадратическая погрешность определения координат характерных точек границ земельного участка, м
	X	Y		
1	2	3	4	5
586	650597.8	2508206.26	данные отсутствуют	0.5
587	650579.8	2508143.35	данные отсутствуют	0.5
588	650561.54	2508086.42	данные отсутствуют	0.5
589	650526.31	2507994.51	данные отсутствуют	0.5
590	650492.06	2507908.39	данные отсутствуют	0.5
591	650457.81	2507822.27	данные отсутствуют	0.5
592	650426.57	2507743.84	данные отсутствуют	0.5
593	650395.33	2507665.4	данные отсутствуют	0.5
594	650320.28	2507477.03	данные отсутствуют	0.5
595	650237.97	2507268.79	данные отсутствуют	0.5
596	650160.94	2507073.48	данные отсутствуют	0.5
597	650156.29	2507075.31	данные отсутствуют	0.5
598	650090.05	2506907.75	данные отсутствуют	0.5
599	650085.08	2506894.53	данные отсутствуют	0.5
600	650082.91	2506886.77	данные отсутствуют	0.5

Государственный регистратор	ФГИС ЕГРН
полное наименование должности	инициалы, фамилия
	подпись
	М.П.

Выписка из Единого государственного реестра недвижимости об объекте недвижимости
Описание местоположения земельного участка

Земельный участок			
(вид объекта недвижимости)			
Лист № <u> </u> Раздела <u>3.2</u>	Всего листов раздела <u>3.2</u> : <u> </u>	Всего разделов: <u> </u>	Всего листов выписки: <u> </u>
04.02.2020 № 99/2020/311318535			
Кадастровый номер: 29:16:000000:16(единое землепользование)			

Сведения о характерных точках границы земельного участка				
Система координат				
Зона №				
Номер точки	Координаты		Описание закрепления на местности	Средняя квадратическая погрешность определения координат характерных точек границ земельного участка, м
	X	Y		
1	2	3	4	5
601	650088.74	2506877.42	данные отсутствуют	0.5
602	650103.05	2506870.98	данные отсутствуют	0.5
603	650111.12	2506869.49	данные отсутствуют	0.5
604	650117.63	2506869.86	данные отсутствуют	0.5
605	650122.05	2506880.39	данные отсутствуют	0.5
606	650127.26	2506893.06	данные отсутствуют	0.5
607	653790.57	2496320.9	данные отсутствуют	0.1
608	653783.53	2496358.58	данные отсутствуют	0.5
609	653782.7	2496362.14	данные отсутствуют	0.5
610	653482.95	2497556.2	данные отсутствуют	0.5
611	653447.17	2497706.17	данные отсутствуют	0.5
612	653410.73	2497859.99	данные отсутствуют	0.5
613	653361.09	2498061.06	данные отсутствуют	0.5
614	653354.51	2498084.08	данные отсутствуют	0.5
615	653344.32	2498113.17	данные отсутствуют	0.5

Государственный регистратор	ФГИС ЕГРН
полное наименование должности	инициалы, фамилия
	подпись
	М.П.

Выписка из Единого государственного реестра недвижимости об объекте недвижимости
Описание местоположения земельного участка

Земельный участок			
(вид объекта недвижимости)			
Лист № <u> </u> Раздела <u>3.2</u>	Всего листов раздела <u>3.2</u> : <u> </u>	Всего разделов: <u> </u>	Всего листов выписки: <u> </u>
04.02.2020 № 99/2020/311318535			
Кадастровый номер:		29:16:000000:16(единое землепользование)	

Сведения о характерных точках границы земельного участка			
Система координат			
Зона №			
Номер точки	Координаты		Средняя квадратическая погрешность определения координат характерных точек границ земельного участка, м
	X	Y	
1	2	3	4
616	653324.8	2498162.56	данные отсутствуют
617	653292.56	2498234.69	данные отсутствуют
618	653270.15	2498281.7	данные отсутствуют
619	653244.75	2498328.37	данные отсутствуют
620	653212.6	2498376.68	данные отсутствуют
621	653165.25	2498439.89	данные отсутствуют
622	653151.62	2498455.4	данные отсутствуют
623	653094.42	2498516.44	данные отсутствуют
624	652980.48	2498635.17	данные отсутствуют
625	652849.15	2498764.99	данные отсутствуют
626	652861.52	2498777.37	данные отсутствуют
627	652834.58	2498804.33	данные отсутствуют
628	652625.71	2499008.08	данные отсутствуют
629	652566.91	2499064.67	данные отсутствуют
630	652519.3	2499109.13	данные отсутствуют

Государственный регистратор	ФГИС ЕГРН
полное наименование должности	инициалы, фамилия
	подпись
	М.П.

Выписка из Единого государственного реестра недвижимости об объекте недвижимости
Описание местоположения земельного участка

(вид объекта недвижимости)		
Лист № <u> </u> Раздела <u>3.2</u>	Всего листов раздела <u>3.2</u> : <u> </u>	Всего листов выписки: <u> </u>
04.02.2020 № 99/2020/311318535		
Кадастровый номер:		29:16:000000:16(единое землепользование)

Сведения о характерных точках границы земельного участка			Средняя квадратическая погрешность определения координат характерных точек границ земельного участка, м	
Номер точки	Координаты			
	X	Y	Описание закрепления на местности	
1	2	3	4	5
631	652441.58	2499182.45	данные отсутствуют	0.5
632	652403.41	2499221.29	данные отсутствуют	0.5
633	652372.65	2499257.46	данные отсутствуют	0.5
634	652343.2	2499294.79	данные отсутствуют	0.5
635	652315.3	2499334.68	данные отсутствуют	0.5
636	652287.06	2499380.27	данные отсутствуют	0.5
637	652265.05	2499419.29	данные отсутствуют	0.5
638	652243.41	2499463.69	данные отсутствуют	0.5
639	652230.79	2499493.01	данные отсутствуют	0.5
640	652199.25	2499568.47	данные отсутствуют	0.5
641	652166.36	2499647.89	данные отсутствуют	0.5
642	652147.95	2499694.69	данные отсутствуют	0.5
643	652134.76	2499727.17	данные отсутствуют	0.5
644	652137.08	2499728.12	данные отсутствуют	0.5
645	652121.61	2499767.25	данные отсутствуют	0.5

Государственный регистратор	ФГИС ЕГРН
полное наименование должности	инициалы, фамилия
	подпись
	М.П.

Выписка из Единого государственного реестра недвижимости об объекте недвижимости
Описание местоположения земельного участка

(вид объекта недвижимости)		
Лист № <u> </u> Раздела <u>3.2</u>	Всего листов раздела <u>3.2</u> : <u> </u>	Всего листов выписки: <u> </u>
04.02.2020 № 99/2020/311318535		
Кадастровый номер:		29:16:000000:16(единое землепользование)

Сведения о характерных точках границы земельного участка			
Система координат			
Зона №			
Номер точки	Координаты		Средняя квадратическая погрешность определения координат характерных точек границ земельного участка, м
	X	Y	
1	2	3	4
646	652110.24	2499795.23	данные отсутствуют
647	652101.31	2499817.71	данные отсутствуют
648	652091.8	2499841.6	данные отсутствуют
649	652067.62	2499901.66	данные отсутствуют
650	652041.67	2499966.4	данные отсутствуют
651	651987.79	2500099.03	данные отсутствуют
652	651963.95	2500155.22	данные отсутствуют
653	651940.65	2500210.2	данные отсутствуют
654	651900.53	2500305.3	данные отсутствуют
655	651875.63	2500359.58	данные отсутствуют
656	651843.24	2500412.03	данные отсутствуют
657	651802.01	2500460.16	данные отсутствуют
658	651751.41	2500503.62	данные отсутствуют
659	651676.7	2500556.14	данные отсутствуют
660	651590.31	2500614.16	данные отсутствуют

Государственный регистратор	ФГИС ЕГРН
полное наименование должности	инициалы, фамилия
	подпись
	М.П.

Выписка из Единого государственного реестра недвижимости об объекте недвижимости
Описание местоположения земельного участка

Земельный участок		
(вид объекта недвижимости)		
Лист № <u>3.2</u>	Раздела <u>3.2</u>	Всего листов раздела <u>3.2</u> : _____
04.02.2020 № 99/2020/311318535		Всего листов выписки: _____
Кадастровый номер:		29:16:000000:16(единое землепользование)

Сведения о характерных точках границы земельного участка			
Система координат			
Зона №			
Номер точки	Координаты		Средняя квадратическая погрешность определения координат характерных точек границ земельного участка, м
	X	Y	
1	2	3	4
661	651545.15	2500647.03	данные отсутствуют
662	651498.97	2500685.27	данные отсутствуют
663	651458.82	2500722.77	данные отсутствуют
664	651421.9	2500763.05	данные отсутствуют
665	651387.38	2500805.01	данные отсутствуют
666	651292.34	2500926.25	данные отсутствуют
667	651223.74	2501013.9	данные отсутствуют
668	651199.89	2501044.55	данные отсутствуют
669	650506.01	2501944.79	данные отсутствуют
670	650509.79	2501936.03	данные отсутствуют
671	650519.11	2501914.84	данные отсутствуют
672	650530.72	2501891.44	данные отсутствуют
673	650546.35	2501859.83	данные отсутствуют
674	650569.96	2501819.11	данные отсутствуют
675	650601.07	2501771.11	данные отсутствуют

Государственный регистратор	ФГИС ЕГРН
полное наименование должности	инициалы, фамилия
	подпись
	М.П.

Выписка из Единого государственного реестра недвижимости об объекте недвижимости
Описание местоположения земельного участка

Земельный участок			
(вид объекта недвижимости)			
Лист № <u> </u> Раздела <u>3.2</u>	Всего листов раздела <u>3.2</u> : <u> </u>	Всего разделов: <u> </u>	Всего листов выписки: <u> </u>
04.02.2020 № 99/2020/311318535			
Кадастровый номер:		29:16:000000:16(единое землепользование)	

Сведения о характерных точках границы земельного участка				
Система координат				
Зона №				
Номер точки	Координаты		Описание закрепления на местности	Средняя квадратическая погрешность определения координат характерных точек границ земельного участка, м
	X	Y		
1	2	3	4	5
676	650640.09	2501716.77	данные отсутствуют	0.5
677	650748.06	2501576.39	данные отсутствуют	0.5
678	650881.79	2501403.41	данные отсутствуют	0.5
679	651080.98	2501142.06	данные отсутствуют	0.5
680	651170.81	2501024.92	данные отсутствуют	0.5
681	651166.89	2501021.82	данные отсутствуют	0.5
682	651192.22	2500989.28	данные отсутствуют	0.5
683	651260.81	2500901.64	данные отсутствуют	0.5
684	651356.22	2500779.93	данные отсутствуют	0.5
685	651391.5	2500737.05	данные отсутствуют	0.5
686	651430.44	2500694.58	данные отсутствуют	0.5
687	651472.7	2500655.1	данные отсутствуют	0.5
688	651520.67	2500615.38	данные отсутствуют	0.5
689	651567.46	2500581.32	данные отсутствуют	0.5
690	651654.34	2500522.98	данные отсутствуют	0.5

Государственный регистратор	ФГИС ЕГРН
полное наименование должности	инициалы, фамилия
	подпись
	М.П.

Выписка из Единого государственного реестра недвижимости об объекте недвижимости
Описание местоположения земельного участка

Земельный участок			
(вид объекта недвижимости)			
Лист № <u> </u> Раздела <u>3.2</u>	Всего листов раздела <u>3.2</u> : <u> </u>	Всего разделов: <u> </u>	Всего листов выписки: <u> </u>
04.02.2020 № 99/2020/311318535			
Кадастровый номер:		29:16:000000:16(единое землепользование)	

Сведения о характерных точках границы земельного участка				
Система координат				
Зона №				
Номер точки	Координаты		Описание закрепления на местности	Средняя квадратическая погрешность определения координат характерных точек границ земельного участка, м
	X	Y		
1	2	3	4	5
691	651727.14	2500471.81	данные отсутствуют	0.5
692	651773.57	2500431.97	данные отсутствуют	0.5
693	651810.82	2500388.45	данные отсутствуют	0.5
694	651839.92	2500340.76	данные отсутствуют	0.5
695	651863.83	2500289.37	данные отсутствуют	0.5
696	651903.75	2500194.74	данные отсутствуют	0.5
697	651926.93	2500139.68	данные отсутствуют	0.5
698	651950.6	2500083.51	данные отсутствуют	0.5
699	652004.46	2499951.39	данные отсутствуют	0.5
700	652030.42	2499886.85	данные отсутствуют	0.5
701	652054.6	2499826.63	данные отсутствуют	0.5
702	652079.65	2499764.24	данные отсутствуют	0.5
703	652080.79	2499765	данные отсутствуют	0.5
704	652093.03	2499735.53	данные отсутствуют	0.5
705	652115.38	2499681.87	данные отсутствуют	0.5

Государственный регистратор	ФГИС ЕГРН
полное наименование должности	инициалы, фамилия
	подпись
	М.П.

Выписка из Единого государственного реестра недвижимости об объекте недвижимости
Описание местоположения земельного участка

Земельный участок			
(вид объекта недвижимости)			
Лист № <u> </u> Раздела <u>3.2</u>	Всего листов раздела <u>3.2</u> : <u> </u>	Всего разделов: <u> </u>	Всего листов выписки: <u> </u>
04.02.2020 № 99/2020/311318535			
Кадастровый номер: 29:16:000000:16(единое землепользование)			

Сведения о характерных точках границы земельного участка			
Система координат			
Зона №			
Номер точки	Координаты		Средняя квадратическая погрешность определения координат характерных точек границ земельного участка, м
	X	Y	
1	2	3	5
706	652133.85	2499634.92	0.5
707	652166.84	2499554.91	0.5
708	652198.45	2499479.55	0.5
709	652211.48	2499449.36	0.5
710	652234.08	2499402.98	0.5
711	652256.89	2499362.52	0.5
712	652285.88	2499315.44	0.5
713	652315.08	2499273.95	0.5
714	652345.54	2499235.31	0.5
715	652377.52	2499197.54	0.5
716	652417.09	2499157.43	0.5
717	652495.28	2499083.41	0.5
718	652556.73	2499024.73	0.5
719	652601.3	2498983	0.5
720	652668.5	2498916.48	0.5

Государственный регистратор	ФГИС ЕГРН
полное наименование должности	инициалы, фамилия
	подпись
	М.П.

Выписка из Единого государственного реестра недвижимости об объекте недвижимости
Описание местоположения земельного участка

(вид объекта недвижимости)		
Лист № <u>3.2</u> Раздела <u>3.2</u>	Всего листов раздела <u>3.2</u> : _____	Всего листов выписки: _____
04.02.2020 № 99/2020/311318535		
Кадастровый номер: 29:16:000000:16(единое землепользование)		

Сведения о характерных точках границы земельного участка			Средняя квадратическая погрешность определения координат характерных точек границ земельного участка, м	
Номер точки	Координаты			
	X	Y	Описание закрепления на местности	
1	2	3	4	5
736	653465.93	2497552.13	данные отсутствуют	0.5
737	653563.8	2497141.07	данные отсутствуют	0.5
738	653673.72	2496674.75	данные отсутствуют	0.5
739	653719.71	2496467.47	данные отсутствуют	0.5
740	653734.54	2496404.19	данные отсутствуют	0.1
741	653738.26	2496415.65	данные отсутствуют	0.1
742	653740.9	2496411.29	данные отсутствуют	0.1
743	648194.53	2518962.64	данные отсутствуют	0.1
744	648194.07	2518962.62	данные отсутствуют	0.5
745	648193.8	2518972.62	данные отсутствуют	0.5
746	648194.31	2518972.69	данные отсутствуют	0.1
747	648192.73	2519081.13	данные отсутствуют	0.1
748	648192.38	2519089.97	данные отсутствуют	0.1
749	648191.72	2519107.32	данные отсутствуют	0.1
750	648191.47	2519118.84	данные отсутствуют	0.1

Государственный регистратор	ФГИС ЕГРН
полное наименование должности	инициалы, фамилия
	подпись
	М.П.

Выписка из Единого государственного реестра недвижимости об объекте недвижимости
Описание местоположения земельного участка

Земельный участок			
(вид объекта недвижимости)			
Лист № <u> </u> Раздела <u>3.2</u>	Всего листов раздела <u>3.2</u> : <u> </u>	Всего разделов: <u> </u>	Всего листов выписки: <u> </u>
04.02.2020 № 99/2020/311318535			
Кадастровый номер: 29:16:000000:16(единое землепользование)			

Сведения о характерных точках границы земельного участка				
Система координат				
Зона №				
Номер точки	Координаты		Описание закрепления на местности	Средняя квадратическая погрешность определения координат характерных точек границ земельного участка, м
	X	Y		
1	2	3	4	5
751	648188.41	2519127.16	данные отсутствуют	0.1
752	648182.6	2519130.33	данные отсутствуют	0.1
753	648037.72	2512881.44	данные отсутствуют	0.1
754	648024.95	2512908.27	данные отсутствуют	0.1
755	648008.26	2512943.6	данные отсутствуют	0.1
756	647992.31	2512980.26	данные отсутствуют	0.1
757	647977.91	2513015.91	данные отсутствуют	0.1
758	647966.86	2513049.95	данные отсутствуют	0.1
759	647958.69	2513083.75	данные отсутствуют	0.1
760	647950.85	2513131.64	данные отсутствуют	0.1
761	647947.11	2513165.77	данные отсутствуют	0.1
762	647945.41	2513204.07	данные отсутствуют	0.1
763	647946.59	2513240.89	данные отсутствуют	0.1
764	647949.16	2513268.18	данные отсутствуют	0.1
765	647954.55	2513304.78	данные отсутствуют	0.1

Государственный регистратор	ФГИС ЕГРН
полное наименование должности	инициалы, фамилия
	подпись
	М.П.

Выписка из Единого государственного реестра недвижимости об объекте недвижимости
Описание местоположения земельного участка

Земельный участок			
(вид объекта недвижимости)			
Лист № <u> </u> Раздела <u>3.2</u>	Всего листов раздела <u>3.2</u> : <u> </u>	Всего разделов: <u> </u>	Всего листов выписки: <u> </u>
04.02.2020 № 99/2020/311318535			
Кадастровый номер: 29:16:000000:16(единое землепользование)			

Сведения о характерных точках границы земельного участка				
Система координат				
Зона №				
Номер точки	Координаты		Описание закрепления на местности	Средняя квадратическая погрешность определения координат характерных точек границ земельного участка, м
	X	Y		
1	2	3	4	5
766	647962.01	2513339.59	данные отсутствуют	0.1
767	647966.18	2513354.76	данные отсутствуют	0.1
768	647976.4	2513386.99	данные отсутствуют	0.1
769	647988.9	2513420.2	данные отсутствуют	0.1
770	648004.26	2513457.47	данные отсутствуют	0.1
771	648021.41	2513495.34	данные отсутствуют	0.1
772	648036.89	2513529.87	данные отсутствуют	0.1
773	648061.71	2513584.4	данные отсутствуют	0.1
774	648062.38	2513587.48	данные отсутствуют	0.1
775	648061.85	2513592.76	данные отсутствуют	0.1
776	648059.14	2513599.1	данные отсутствуют	0.1
777	653464.18	2497710.28	данные отсутствуют	0.5
778	653460.84	2497724.11	данные отсутствуют	0.5
779	653461.74	2497724.39	данные отсутствуют	0.5
780	653460.88	2497728.22	данные отсутствуют	0.5

Государственный регистратор	ФГИС ЕГРН
полное наименование должности	инициалы, фамилия
	подпись
	М.П.

Выписка из Единого государственного реестра недвижимости об объекте недвижимости
Описание местоположения земельного участка

(вид объекта недвижимости)		
Лист № <u> </u> Раздела <u>3.2</u>	Всего листов раздела <u>3.2</u> : <u> </u>	Всего листов выписки: <u> </u>
04.02.2020 № 99/2020/311318535		
Кадастровый номер:		29:16:000000:16(единое землепользование)

Сведения о характерных точках границы земельного участка			
Система координат			
Зона №			
Номер точки	Координаты		Средняя квадратическая погрешность определения координат характерных точек границ земельного участка, м
	X	Y	
1	2	3	4
781	653459.89	2497728.06	данные отсутствуют
782	653427.75	2497864.07	данные отсутствуют
783	653377.98	2498065.63	данные отсутствуют
784	653371.19	2498089.38	данные отсутствуют
785	653360.74	2498119.23	данные отсутствуют
786	653340.93	2498169.35	данные отсутствуют
787	653308.46	2498242	данные отсутствуют
788	653285.8	2498289.53	данные отсутствуют
789	653259.73	2498337.45	данные отсутствуют
790	653226.87	2498386.8	данные отсутствуют
791	653178.74	2498451.05	данные отсутствуют
792	653164.59	2498467.14	данные отсутствуют
793	653107.19	2498528.41	данные отсутствуют
794	652992.83	2498647.58	данные отсутствуют
795	648345.76	2514609	данные отсутствуют

Государственный регистратор	ФГИС ЕГРН
полное наименование должности	инициалы, фамилия
	подпись
	М.П.

Выписка из Единого государственного реестра недвижимости об объекте недвижимости
Описание местоположения земельного участка

(вид объекта недвижимости)		
Лист № <u> </u> Раздела <u>3.2</u>	Всего листов раздела <u>3.2</u> : <u> </u>	Всего листов выписки: <u> </u>
04.02.2020 № 99/2020/311318535		
Кадастровый номер:		29:16:000000:16(единое землепользование)

Сведения о характерных точках границы земельного участка			
Система координат			
Зона №			
Номер точки	Координаты		Средняя квадратическая погрешность определения координат характерных точек границ земельного участка, м
	X	Y	
1	2	3	5
796	648338.73	2514712.5	0.5
797	648330.65	2514825.19	0.5
798	648318.5	2515000.44	0.5
799	648309.17	2515137.46	0.5
800	648299.81	2515272.26	0.5
801	648291.75	2515393.32	0.5
802	648261.82	2515391.28	0.5
803	648269.88	2515270.13	0.5
804	648279.24	2515135.4	0.5
805	648288.58	2514998.36	0.5
806	648300.72	2514823.01	0.5
807	648308.81	2514710.31	0.5
808	648316.25	2514600.12	0.5
809	648317.52	2514559.95	0.5
810	648317.54	2514538.49	0.5

Государственный регистратор	ФГИС ЕГРН
полное наименование должности	инициалы, фамилия
	подпись
	М.П.

Выписка из Единого государственного реестра недвижимости об объекте недвижимости
Описание местоположения земельного участка

(вид объекта недвижимости)			
Лист №	Раздела 3.2	Всего листов раздела 3.2 : _____	Всего листов выписки: _____
04.02.2020 № 99/2020/311318535			
Кадастровый номер:		29:16:000000:16(единое землепользование)	

Сведения о характерных точках границы земельного участка				
Система координат				
Зона №				
Номер точки	Координаты		Описание закрепления на местности	Средняя квадратическая погрешность определения координат характерных точек границ земельного участка, м
	X	Y		
1	2	3	4	5
811	648316.43	2514496.73	данные отсутствуют	0.5
812	648313.83	2514452.21	данные отсутствуют	0.5
813	648310.69	2514410.63	данные отсутствуют	0.5
814	648306.6	2514369.48	данные отсутствуют	0.5
815	648301.5	2514329.07	данные отсутствуют	0.5
816	648294.17	2514284.8	данные отсутствуют	0.5
817	648286.51	2514242.36	данные отсутствуют	0.5
818	648278.54	2514201.09	данные отсутствуют	0.5
819	648269.55	2514160.6	данные отсутствуют	0.5
820	648258.5	2514120.78	данные отсутствуют	0.5
821	648245.9	2514081	данные отсутствуют	0.5
822	648231.07	2514042.49	данные отсутствуют	0.5
823	648198.99	2513970.55	данные отсутствуют	0.5
824	648191.01	2513953.06	данные отсутствуют	0.5
825	648186.45	2513955.12	данные отсутствуют	0.5

Государственный регистратор	ФГИС ЕГРН
полное наименование должности	инициалы, фамилия
	подпись
	М.П.

Выписка из Единого государственного реестра недвижимости об объекте недвижимости
Описание местоположения земельного участка

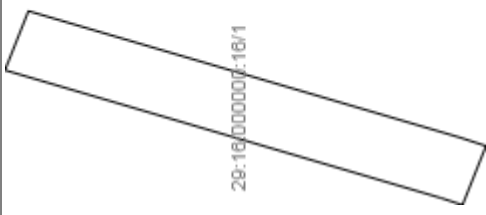
(вид объекта недвижимости)		
Лист № <u> </u> Раздела <u>3.2</u>	Всего листов раздела <u>3.2</u> : <u> </u>	Всего листов выписки: <u> </u>
04.02.2020 № 99/2020/311318535		
Кадастровый номер: 29:16:000000:16(единое землепользование)		

Сведения о характерных точках границы земельного участка				
Система координат				
Зона №				
Номер точки	Координаты		Описание закрепления на местности	Средняя квадратическая погрешность определения координат характерных точек границ земельного участка, м
	X	Y		
1	2	3	4	5
826	648178.14	2513936.61	данные отсутствуют	0.5
827	648146.33	2513866.69	данные отсутствуют	0.5
828	648115.14	2513798.07	данные отсутствуют	0.5
829	648089	2513740.65	данные отсутствуют	0.5
830	648091.84	2513734.89	данные отсутствуют	0.5

Государственный регистратор	ФГИС ЕГРН
полное наименование должности	инициалы, фамилия
	подпись
	М.П.

Выписка из Единого государственного реестра недвижимости об объекте недвижимости
Сведения о частях земельного участка

Земельный участок	
(вид объекта недвижимости)	
Лист № <u> </u> Раздела <u>4</u>	Всего листов раздела <u>4</u> : _____
Всего листов выписки: _____	
04.02.2020 № 99/2020/311318535	
Кадастровый номер: 29:16:000000:16(единое землепользование)	

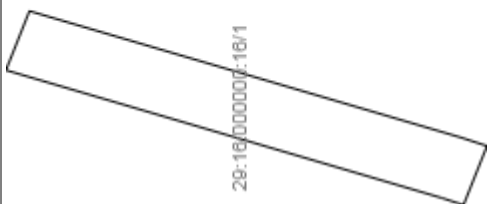
План (чертеж, схема) части земельного участка	Учетный номер части: 29:16:000000:16/1
	
Масштаб 1 : данные отсутствуют	Условные обозначения:

Государственный регистратор	ФГИС ЕГРН
полное наименование должности	инициалы, фамилия

М.П.

Выписка из Единого государственного реестра недвижимости об объекте недвижимости
Сведения о частях земельного участка

Земельный участок	
(вид объекта недвижимости)	
Лист № <u>4</u> Раздела <u>4</u>	Всего листов раздела <u>4</u> : _____ Всего листов выписки: _____
04.02.2020 № 99/2020/311318535	
Кадастровый номер: 29:16:000000:16(единое землепользование)	

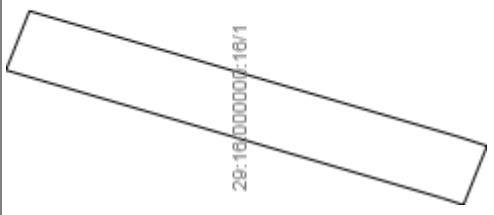
План (чертеж, схема) части земельного участка	Учетный номер части: 29:16:000000:16/1
	
Масштаб 1 : данные отсутствуют	Условные обозначения:

Государственный регистратор	ФГИС ЕГРН
полное наименование должности	подпись
	инициалы, фамилия

М.П.

Выписка из Единого государственного реестра недвижимости об объекте недвижимости
Сведения о частях земельного участка

Земельный участок	
(вид объекта недвижимости)	
Лист № <u>4</u> Раздела <u>4</u>	Всего листов раздела <u>4</u> : _____ Всего листов выписки: _____
04.02.2020 № 99/2020/311318535	
Кадастровый номер: 29:16:000000:16(единое землепользование)	

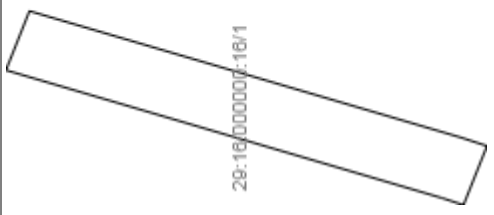
План (чертеж, схема) части земельного участка	Учетный номер части: 29:16:000000:16/1
	
Масштаб 1 : данные отсутствуют	Условные обозначения:

Государственный регистратор	ФГИС ЕГРН
полное наименование должности	подпись
	инициалы, фамилия

М.П.

Выписка из Единого государственного реестра недвижимости об объекте недвижимости
Сведения о частях земельного участка

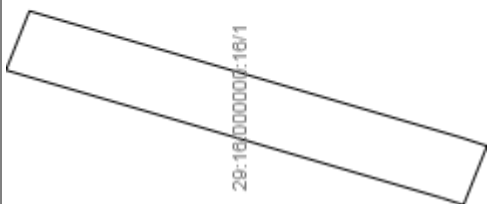
Земельный участок	
(вид объекта недвижимости)	
Лист № <u> </u> Раздела <u>4</u>	Всего листов раздела <u>4</u> : _____
Всего листов выписки: _____	
04.02.2020 № 99/2020/311318535	
Кадастровый номер: 29:16:000000:16(единое землепользование)	

План (чертеж, схема) части земельного участка	Учетный номер части: 29:16:000000:16/1
	
Масштаб 1 : данные отсутствуют	Условные обозначения:

Государственный регистратор	ФГИС ЕГРН
полное наименование должности	инициалы, фамилия
М.П.	

Выписка из Единого государственного реестра недвижимости об объекте недвижимости
Сведения о частях земельного участка

Земельный участок	
(вид объекта недвижимости)	
Лист № <u>4</u> Раздела <u>4</u>	Всего листов раздела <u>4</u> : _____ Всего листов выписки: _____
04.02.2020 № 99/2020/311318535	
Кадастровый номер: 29:16:000000:16(единое землепользование)	

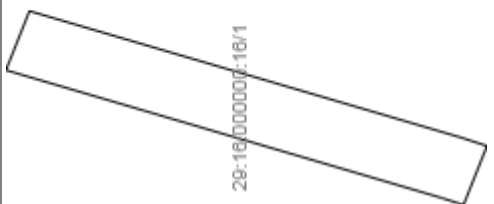
План (чертеж, схема) части земельного участка	Учетный номер части: 29:16:000000:16/1
	
Масштаб 1: данные отсутствуют	Условные обозначения:

Государственный регистратор	ФГИС ЕГРН
полное наименование должности	подпись
	инициалы, фамилия

М.П.

Выписка из Единого государственного реестра недвижимости об объекте недвижимости
Сведения о частях земельного участка

Земельный участок	
(вид объекта недвижимости)	
Лист № <u>4</u> Раздела <u>4</u>	Всего листов раздела <u>4</u> : _____ Всего листов выписки: _____
04.02.2020 № 99/2020/311318535	
Кадастровый номер: 29:16:000000:16(единое землепользование)	


План (чертеж, схема) части земельного участка	Учетный номер части: 29:16:000000:16/1
	
Масштаб 1: данные отсутствуют	Условные обозначения:

Государственный регистратор	ФГИС ЕГРН
полное наименование должности	подпись
	инициалы, фамилия

М.П.

Выписка из Единого государственного реестра недвижимости об объекте недвижимости
Сведения о частях земельного участка

Земельный участок	
(вид объекта недвижимости)	
Лист № <u>4</u> Раздела <u>4</u>	Всего листов раздела <u>4</u> : _____ Всего листов выписки: _____
04.02.2020 № 99/2020/311318535	
Кадастровый номер: 29:16:000000:16(единое землепользование)	


План (чертеж, схема) части земельного участка	Учетный номер части: 29:16:000000:16/2
	
Масштаб 1: данные отсутствуют	Условные обозначения:

Государственный регистратор	ФГИС ЕГРН
полное наименование должности	подпись
	инициалы, фамилия

М.П.

Выписка из Единого государственного реестра недвижимости об объекте недвижимости
Сведения о частях земельного участка

Земельный участок	
(вид объекта недвижимости)	
Лист № <u>4</u> Раздела <u>4</u>	Всего листов раздела <u>4</u> : _____ Всего листов выписки: _____
04.02.2020 № 99/2020/311318535	
Кадастровый номер: 29:16:000000:16(единое землепользование)	


План (чертеж, схема) части земельного участка	Учетный номер части: 29:16:000000:16/2
	
Масштаб 1: данные отсутствуют	Условные обозначения:

Государственный регистратор	ФГИС ЕГРН
полное наименование должности	подпись
	инициалы, фамилия

М.П.

Выписка из Единого государственного реестра недвижимости об объекте недвижимости
Сведения о частях земельного участка

Земельный участок	
(вид объекта недвижимости)	
Лист № <u>4</u> Раздела <u>4</u>	Всего листов раздела <u>4</u> : _____ Всего листов выписки: _____
04.02.2020 № 99/2020/311318535	
Кадастровый номер: 29:16:000000:16(единое землепользование)	


План (чертеж, схема) части земельного участка	Учетный номер части: 29:16:000000:16/2
	
Масштаб 1: данные отсутствуют	Условные обозначения:

Государственный регистратор	ФГИС ЕГРН
полное наименование должности	подпись
	инициалы, фамилия

М.П.

Выписка из Единого государственного реестра недвижимости об объекте недвижимости
Сведения о частях земельного участка

Земельный участок			
(вид объекта недвижимости)			
Лист № <u>4</u>	Раздела <u>4</u>	Всего листов раздела <u>4</u>	Всего листов выписки: <u> </u>
04.02.2020 № 99/2020/311318535			
Кадастровый номер: 29:16:000000:16(единое землепользование)			


План (чертеж, схема) части земельного участка	Учетный номер части: 29:16:000000:16/2
	
Масштаб 1: данные отсутствуют	Условные обозначения:

Государственный регистратор	ФГИС ЕГРН
полное наименование должности	инициалы, фамилия

М.П.

Выписка из Единого государственного реестра недвижимости об объекте недвижимости
Сведения о частях земельного участка

Земельный участок			
(вид объекта недвижимости)			
Лист № <u>4</u> Раздела <u>4</u>	Всего листов раздела <u>4</u> :	Всего разделов: _____	Всего листов выписки: _____
04.02.2020 № 99/2020/311318535			
Кадастровый номер: 29:16:000000:16(единое землепользование)			


План (чертеж, схема) части земельного участка	Учетный номер части: 29:16:000000:16/2
	
Масштаб 1: данные отсутствуют	Условные обозначения:

Государственный регистратор	ФГИС ЕГРН
полное наименование должности	подпись
	инициалы, фамилия

М.П.

Выписка из Единого государственного реестра недвижимости об объекте недвижимости
Сведения о частях земельного участка

Земельный участок	
(вид объекта недвижимости)	
Лист № <u>4</u> Раздела <u>4</u>	Всего листов раздела <u>4</u> : _____ Всего листов выписки: _____
04.02.2020 № 99/2020/311318535	
Кадастровый номер: 29:16:000000:16(единое землепользование)	


План (чертеж, схема) части земельного участка	Учетный номер части: 29:16:000000:16/2
	
Масштаб 1: данные отсутствуют	Условные обозначения:

Государственный регистратор	ФГИС ЕГРН
полное наименование должности	подпись инициалы, фамилия

М.П.

Выписка из Единого государственного реестра недвижимости об объекте недвижимости
Сведения о частях земельного участка

Земельный участок	
(вид объекта недвижимости)	
Лист № <u>4</u> Раздела <u>4</u>	Всего листов раздела <u>4</u> : _____ Всего разделов: _____ Всего листов выписки: _____
04.02.2020 № 99/2020/311318535	
Кадастровый номер: 29:16:000000:16(единое землепользование)	


План (чертеж, схема) части земельного участка	Учетный номер части: 29:16:000000:16/3
	
Масштаб 1: данные отсутствуют	Условные обозначения:

Государственный регистратор	ФГИС ЕГРН
полное наименование должности	инициалы, фамилия

М.П.

Выписка из Единого государственного реестра недвижимости об объекте недвижимости
Сведения о частях земельного участка

Земельный участок	
(вид объекта недвижимости)	
Лист № <u>4</u> Раздела <u>4</u>	Всего листов раздела <u>4</u> : _____ Всего разделов: _____ Всего листов выписки: _____
04.02.2020 № 99/2020/311318535	
Кадастровый номер: 29:16:000000:16(единое землепользование)	


План (чертеж, схема) части земельного участка	Учетный номер части: 29:16:000000:16/3
	
Масштаб 1: данные отсутствуют	Условные обозначения:

Государственный регистратор	ФГИС ЕГРН
полное наименование должности	инициалы, фамилия

М.П.

Выписка из Единого государственного реестра недвижимости об объекте недвижимости
Сведения о частях земельного участка

Земельный участок	
(вид объекта недвижимости)	
Лист № <u>4</u> Раздела <u>4</u>	Всего листов раздела <u>4</u> : _____ Всего разделов: _____ Всего листов выписки: _____
04.02.2020 № 99/2020/311318535	
Кадастровый номер: 29:16:000000:16(единое землепользование)	


План (чертеж, схема) части земельного участка	Учетный номер части: 29:16:000000:16/3
	
Масштаб 1 : данные отсутствуют	Условные обозначения:

Государственный регистратор	ФГИС ЕГРН
полное наименование должности	подпись
	инициалы, фамилия

М.П.

Выписка из Единого государственного реестра недвижимости об объекте недвижимости
Сведения о частях земельного участка

Земельный участок	
(вид объекта недвижимости)	
Лист № <u>4</u> Раздела <u>4</u>	Всего листов раздела <u>4</u> : _____ Всего разделов: _____ Всего листов выписки: _____
04.02.2020 № 99/2020/311318535	
Кадастровый номер: 29:16:000000:16(единое землепользование)	


План (чертеж, схема) части земельного участка	Учетный номер части: 29:16:000000:16/3
	
Масштаб 1: данные отсутствуют	Условные обозначения:

Государственный регистратор	ФГИС ЕГРН
полное наименование должности	подпись
	инициалы, фамилия

М.П.

Выписка из Единого государственного реестра недвижимости об объекте недвижимости
Сведения о частях земельного участка

Земельный участок	
(вид объекта недвижимости)	
Лист № <u>4</u> Раздела <u>4</u>	Всего листов раздела <u>4</u> : _____ Всего разделов: _____ Всего листов выписки: _____
04.02.2020 № 99/2020/311318535	
Кадастровый номер: 29:16:000000:16(единое землепользование)	


План (чертеж, схема) части земельного участка	Учетный номер части: 29:16:000000:16/3
	
Масштаб 1: данные отсутствуют	Условные обозначения:

Государственный регистратор	ФГИС ЕГРН
полное наименование должности	подпись
	инициалы, фамилия

М.П.

Выписка из Единого государственного реестра недвижимости об объекте недвижимости
Сведения о частях земельного участка

Земельный участок	
(вид объекта недвижимости)	
Лист № <u>4</u> Раздела <u>4</u>	Всего листов раздела <u>4</u> : _____ Всего разделов: _____ Всего листов выписки: _____
04.02.2020 № 99/2020/311318535	
Кадастровый номер: 29:16:000000:16(единое землепользование)	


План (чертеж, схема) части земельного участка	Учетный номер части: 29:16:000000:16/3
	
Масштаб 1: данные отсутствуют	Условные обозначения:

Государственный регистратор	ФГИС ЕГРН
полное наименование должности	подпись
	инициалы, фамилия

М.П.

Выписка из Единого государственного реестра недвижимости об объекте недвижимости
Сведения о частях земельного участка

Земельный участок	
(вид объекта недвижимости)	
Лист № <u>4</u> Раздела <u>4</u>	Всего листов раздела <u>4</u> : _____ Всего листов выписки: _____
04.02.2020 № 99/2020/311318535	
Кадастровый номер: 29:16:000000:16(единое землепользование)	


План (чертеж, схема) части земельного участка	Учетный номер части: 29:16:000000:16/4
	
Масштаб 1: данные отсутствуют	Условные обозначения:

Государственный регистратор	ФГИС ЕГРН
полное наименование должности	подпись
	инициалы, фамилия

М.П.

Выписка из Единого государственного реестра недвижимости об объекте недвижимости
Сведения о частях земельного участка

Земельный участок	
(вид объекта недвижимости)	
Лист № <u>4</u> Раздела <u>4</u>	Всего листов раздела <u>4</u> : _____ Всего листов выписки: _____
04.02.2020 № 99/2020/311318535	
Кадастровый номер: 29:16:000000:16(единое землепользование)	


План (чертеж, схема) части земельного участка	Учетный номер части: 29:16:000000:16/4
	
Масштаб 1: данные отсутствуют	Условные обозначения:

Государственный регистратор	ФГИС ЕГРН
полное наименование должности	подпись
	инициалы, фамилия

М.П.

Выписка из Единого государственного реестра недвижимости об объекте недвижимости
Сведения о частях земельного участка

Земельный участок	
(вид объекта недвижимости)	
Лист № <u>4</u> Раздела <u>4</u>	Всего листов раздела <u>4</u> : _____ Всего листов выписки: _____
04.02.2020 № 99/2020/311318535	
Кадастровый номер: 29:16:000000:16(единое землепользование)	


План (чертеж, схема) части земельного участка	Учетный номер части: 29:16:000000:16/4
	
Масштаб 1: данные отсутствуют	Условные обозначения:

Государственный регистратор	ФГИС ЕГРН
полное наименование должности	подпись
	инициалы, фамилия

М.П.

Выписка из Единого государственного реестра недвижимости об объекте недвижимости
Сведения о частях земельного участка

Земельный участок	
(вид объекта недвижимости)	
Лист № <u>4</u> Раздела <u>4</u>	Всего листов раздела <u>4</u> : _____ Всего разделов: _____ Всего листов выписки: _____
04.02.2020 № 99/2020/311318535	
Кадастровый номер: 29:16:000000:16(единое землепользование)	


План (чертеж, схема) части земельного участка	Учетный номер части: 29:16:000000:16/4
	
Масштаб 1: данные отсутствуют	Условные обозначения:

Государственный регистратор	ФГИС ЕГРН
полное наименование должности	подпись
	инициалы, фамилия

М.П.

Выписка из Единого государственного реестра недвижимости об объекте недвижимости
Сведения о частях земельного участка

Земельный участок	
(вид объекта недвижимости)	
Лист № <u>4</u> Раздела <u>4</u>	Всего листов раздела <u>4</u> : _____ Всего листов выписки: _____
04.02.2020 № 99/2020/311318535	
Кадастровый номер: 29:16:000000:16(единое землепользование)	


План (чертеж, схема) части земельного участка	Учетный номер части: 29:16:000000:16/4
	
Масштаб 1: данные отсутствуют	Условные обозначения:

Государственный регистратор	ФГИС ЕГРН
полное наименование должности	подпись
	инициалы, фамилия

М.П.

Выписка из Единого государственного реестра недвижимости об объекте недвижимости
Сведения о частях земельного участка

Земельный участок	
(вид объекта недвижимости)	
Лист № <u>4</u> Раздела <u>4</u>	Всего листов раздела <u>4</u> : _____ Всего листов выписки: _____
04.02.2020 № 99/2020/311318535	
Кадастровый номер: 29:16:000000:16(единое землепользование)	


План (чертеж, схема) части земельного участка	Учетный номер части: 29:16:000000:16/4
	
Масштаб 1: данные отсутствуют	Условные обозначения:

Государственный регистратор	ФГИС ЕГРН
полное наименование должности	подпись
	инициалы, фамилия

М.П.

Выписка из Единого государственного реестра недвижимости об объекте недвижимости
Сведения о частях земельного участка

Земельный участок	
(вид объекта недвижимости)	
Лист № <u>4</u> Раздела <u>4</u>	Всего листов раздела <u>4</u> : _____ Всего разделов: _____ Всего листов выписки: _____
04.02.2020 № 99/2020/311318535	
Кадастровый номер: 29:16:000000:16(единое землепользование)	


План (чертеж, схема) части земельного участка	Учетный номер части: 29:16:000000:16/5
	
Масштаб 1: данные отсутствуют	Условные обозначения:

Государственный регистратор	ФГИС ЕГРН
полное наименование должности	подпись
	инициалы, фамилия

М.П.

Выписка из Единого государственного реестра недвижимости об объекте недвижимости
Сведения о частях земельного участка

Земельный участок	
(вид объекта недвижимости)	
Лист № <u>4</u> Раздела <u>4</u>	Всего листов раздела <u>4</u> : _____ Всего листов выписки: _____
04.02.2020 № 99/2020/311318535	
Кадастровый номер: 29:16:000000:16(единое землепользование)	


План (чертеж, схема) части земельного участка	Учетный номер части: 29:16:000000:16/5
	
Масштаб 1: данные отсутствуют	Условные обозначения:

Государственный регистратор	ФГИС ЕГРН
полное наименование должности	подпись
	инициалы, фамилия

М.П.

Выписка из Единого государственного реестра недвижимости об объекте недвижимости
Сведения о частях земельного участка

Земельный участок	
(вид объекта недвижимости)	
Лист № <u> </u> Раздела <u>4</u>	Всего листов раздела <u>4</u> : <u> </u> Всего листов выписки: <u> </u>
04.02.2020 № 99/2020/311318535	
Кадастровый номер: 29:16:000000:16(единое землепользование)	


План (чертеж, схема) части земельного участка	Учетный номер части: 29:16:000000:16/5
	
Масштаб 1: данные отсутствуют	Условные обозначения:

Государственный регистратор	ФГИС ЕГРН
полное наименование должности	подпись
	инициалы, фамилия

М.П.

Выписка из Единого государственного реестра недвижимости об объекте недвижимости
Сведения о частях земельного участка

Земельный участок	
(вид объекта недвижимости)	
Лист № <u>4</u> Раздела <u>4</u>	Всего листов раздела <u>4</u> : _____ Всего разделов: _____ Всего листов выписки: _____
04.02.2020 № 99/2020/311318535	
Кадастровый номер: 29:16:000000:16(единое землепользование)	


План (чертеж, схема) части земельного участка	Учетный номер части: 29:16:000000:16/5
	
Масштаб 1 : данные отсутствуют	Условные обозначения:

Государственный регистратор	ФГИС ЕГРН
полное наименование должности	подпись
	инициалы, фамилия

М.П.

Выписка из Единого государственного реестра недвижимости об объекте недвижимости
Сведения о частях земельного участка


Земельный участок	
(вид объекта недвижимости)	
Лист № <u>4</u> Раздела <u>4</u>	Всего листов раздела <u>4</u> : _____ Всего листов выписки: _____
04.02.2020 № 99/2020/311318535	
Кадастровый номер: 29:16:000000:16(единое землепользование)	

План (чертеж, схема) части земельного участка	Учетный номер части: 29:16:000000:16/5
	
Масштаб 1: данные отсутствуют	Условные обозначения:

Государственный регистратор	ФГИС ЕГРН
полное наименование должности	инициалы, фамилия
М.П.	

Выписка из Единого государственного реестра недвижимости об объекте недвижимости
Сведения о частях земельного участка

Земельный участок	
(вид объекта недвижимости)	
Лист № <u>4</u> Раздела <u>4</u>	Всего листов раздела <u>4</u> : _____ Всего разделов: _____ Всего листов выписки: _____
04.02.2020 № 99/2020/311318535	
Кадастровый номер: 29:16:000000:16(единое землепользование)	


План (чертеж, схема) части земельного участка	Учетный номер части: 29:16:000000:16/5
	
Масштаб 1 : данные отсутствуют	Условные обозначения:

Государственный регистратор	ФГИС ЕГРН
полное наименование должности	подпись
	инициалы, фамилия

М.П.

Выписка из Единого государственного реестра недвижимости об объекте недвижимости
Сведения о частях земельного участка

Земельный участок		
(вид объекта недвижимости)		
Лист № <u> </u> Раздела <u>4</u>	Всего листов раздела <u>4</u> : _____	Всего листов выписки: _____
04.02.2020 № 99/2020/311318535		
Кадастровый номер: 29:16:000000:16(единое землепользование)		

План (чертеж, схема) части земельного участка	Учетный номер части: 29:16:000000:16/6
	
Масштаб 1: данные отсутствуют	Условные обозначения:

Государственный регистратор	ФГИС ЕГРН
полное наименование должности	подпись
	инициалы, фамилия

М.П.

Выписка из Единого государственного реестра недвижимости об объекте недвижимости
Сведения о частях земельного участка

Земельный участок			
(вид объекта недвижимости)			
Лист № <u> </u> Раздела <u>4</u>	Всего листов раздела <u>4</u> :	Всего разделов: <u> </u>	Всего листов выписки: <u> </u>
04.02.2020 № 99/2020/311318535			
Кадастровый номер: 29:16:000000:16(единое землепользование)			

План (чертеж, схема) части земельного участка	Учетный номер части: 29:16:000000:16/б
29:16:000000:16/б	
Масштаб 1: данные отсутствуют	Условные обозначения:

Государственный регистратор	ФГИС ЕГРН
полное наименование должности	подпись
	инициалы, фамилия

М.П.

Выписка из Единого государственного реестра недвижимости об объекте недвижимости
Сведения о частях земельного участка

Земельный участок	
(вид объекта недвижимости)	
Лист № <u>4</u> Раздела <u>4</u>	Всего листов раздела <u>4</u> : _____ Всего разделов: _____ Всего листов выписки: _____
04.02.2020 № 99/2020/311318535	
Кадастровый номер: 29:16:000000:16(единое землепользование)	

План (чертеж, схема) части земельного участка	Учетный номер части: 29:16:000000:16/6
29:16:000000:16/6	
Масштаб 1: данные отсутствуют	Условные обозначения:

Государственный регистратор	ФГИС ЕГРН
полное наименование должности	подпись
	инициалы, фамилия

М.П.

Выписка из Единого государственного реестра недвижимости об объекте недвижимости
Сведения о частях земельного участка

Земельный участок	
(вид объекта недвижимости)	
Лист № <u>4</u> Раздела <u>4</u>	Всего листов раздела <u>4</u> : _____ Всего листов выписки: _____
04.02.2020 № 99/2020/311318535	
Кадастровый номер: 29:16:000000:16(единое землепользование)	


План (чертеж, схема) части земельного участка	Учетный номер части: 29:16:000000:16/6
29:16:000000:16/6	
Масштаб 1: данные отсутствуют	Условные обозначения:

Государственный регистратор	ФГИС ЕГРН
полное наименование должности	подпись инициалы, фамилия

М.П.

Выписка из Единого государственного реестра недвижимости об объекте недвижимости
Сведения о частях земельного участка

Земельный участок			
(вид объекта недвижимости)			
Лист № <u> </u> Раздела <u>4</u>	Всего листов раздела <u>4</u> :	Всего разделов: <u> </u>	Всего листов выписки: <u> </u>
04.02.2020 № 99/2020/311318535			
Кадастровый номер: 29:16:000000:16(единое землепользование)			

План (чертеж, схема) части земельного участка	Учетный номер части: 29:16:000000:16/6
	
Масштаб 1: данные отсутствуют	Условные обозначения:

Государственный регистратор	ФГИС ЕГРН
полное наименование должности	подпись
	инициалы, фамилия

М.П.

Выписка из Единого государственного реестра недвижимости об объекте недвижимости
Сведения о частях земельного участка

Земельный участок	
(вид объекта недвижимости)	
Лист № <u>4</u> Раздела <u>4</u>	Всего листов раздела <u>4</u> : _____ Всего листов выписки: _____
04.02.2020 № 99/2020/311318535	
Кадастровый номер: 29:16:000000:16(единое землепользование)	

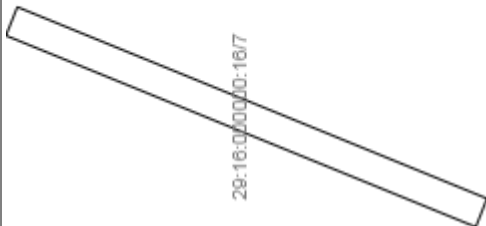
План (чертеж, схема) части земельного участка	Учетный номер части: 29:16:000000:16/6
29:16:000000:16/6	
Масштаб 1: данные отсутствуют	Условные обозначения:

Государственный регистратор	ФГИС ЕГРН
полное наименование должности	подпись
	инициалы, фамилия

М.П.

Выписка из Единого государственного реестра недвижимости об объекте недвижимости
Сведения о частях земельного участка

Земельный участок	
(вид объекта недвижимости)	
Лист № <u> </u> Раздела <u>4</u>	Всего листов раздела <u>4</u> : _____
Всего листов выписки: _____	
04.02.2020 № 99/2020/311318535	
Кадастровый номер: 29:16:000000:16(единое землепользование)	

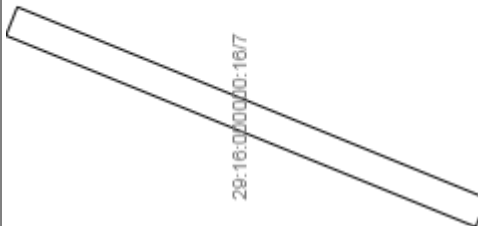
План (чертеж, схема) части земельного участка	Учетный номер части: 29:16:000000:16/7
	
Масштаб 1: данные отсутствуют	Условные обозначения:

Государственный регистратор	ФГИС ЕГРН
полное наименование должности	подпись
	инициалы, фамилия

М.П.

Выписка из Единого государственного реестра недвижимости об объекте недвижимости
Сведения о частях земельного участка

Земельный участок	
(вид объекта недвижимости)	
Лист № <u>4</u> Раздела <u>4</u>	Всего листов раздела <u>4</u> : _____ Всего разделов: _____ Всего листов выписки: _____
04.02.2020 № 99/2020/311318535	
Кадастровый номер: 29:16:000000:16(единое землепользование)	


План (чертеж, схема) части земельного участка	Учетный номер части: 29:16:000000:16/7
 <p style="text-align: center;">29:16:000000:16/7</p>	
Масштаб 1 : данные отсутствуют	Условные обозначения:

Государственный регистратор	ФГИС ЕГРН
полное наименование должности	подпись
	инициалы, фамилия

М.П.

Выписка из Единого государственного реестра недвижимости об объекте недвижимости
Сведения о частях земельного участка

Земельный участок	
(вид объекта недвижимости)	
Лист № <u>4</u> Раздела <u>4</u>	Всего листов раздела <u>4</u> : _____ Всего разделов: _____ Всего листов выписки: _____
04.02.2020 № 99/2020/311318535	
Кадастровый номер: 29:16:000000:16(единое землепользование)	


План (чертеж, схема) части земельного участка	Учетный номер части: 29:16:000000:16/7
	
Масштаб 1 : данные отсутствуют	Условные обозначения:

Государственный регистратор	ФГИС ЕГРН
полное наименование должности	подпись
	инициалы, фамилия

М.П.

Выписка из Единого государственного реестра недвижимости об объекте недвижимости
Сведения о частях земельного участка

Земельный участок	
(вид объекта недвижимости)	
Лист № <u>4</u> Раздела <u>4</u>	Всего листов раздела <u>4</u> : _____ Всего разделов: _____ Всего листов выписки: _____
04.02.2020 № 99/2020/311318535	
Кадастровый номер: 29:16:000000:16(единое землепользование)	

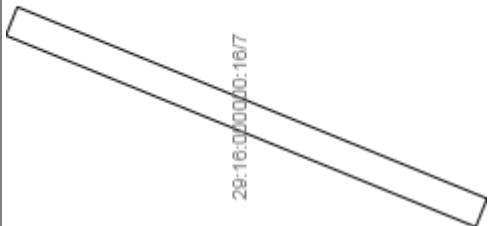
План (чертеж, схема) части земельного участка	Учетный номер части: 29:16:000000:16/7
	
Масштаб 1: данные отсутствуют	Условные обозначения:

Государственный регистратор	ФГИС ЕГРН
полное наименование должности	подпись
	инициалы, фамилия

М.П.

Выписка из Единого государственного реестра недвижимости об объекте недвижимости
Сведения о частях земельного участка

Земельный участок	
(вид объекта недвижимости)	
Лист № <u>4</u> Раздела <u>4</u>	Всего листов раздела <u>4</u> : _____ Всего разделов: _____ Всего листов выписки: _____
04.02.2020 № 99/2020/311318535	
Кадастровый номер: 29:16:000000:16(единое землепользование)	

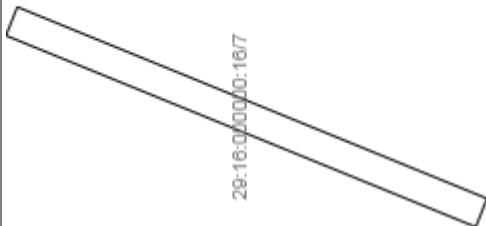
План (чертеж, схема) части земельного участка	Учетный номер части: 29:16:000000:16/7
 <p style="text-align: center;">29:16:000000:16/7</p>	
Масштаб 1: данные отсутствуют	Условные обозначения:

Государственный регистратор	ФГИС ЕГРН
полное наименование должности	подпись
	инициалы, фамилия

М.П.

Выписка из Единого государственного реестра недвижимости об объекте недвижимости
Сведения о частях земельного участка

Земельный участок	
(вид объекта недвижимости)	
Лист № <u> </u> Раздела <u>4</u>	Всего листов раздела <u>4</u> : _____
Всего листов выписки: _____	
04.02.2020 № 99/2020/311318535	
Кадастровый номер: 29:16:000000:16(единое землепользование)	


План (чертеж, схема) части земельного участка	Учетный номер части: 29:16:000000:16/7
	
Масштаб 1: данные отсутствуют	Условные обозначения:

Государственный регистратор	ФГИС ЕГРН
полное наименование должности	подпись
	инициалы, фамилия

М.П.

Выписка из Единого государственного реестра недвижимости об объекте недвижимости
Сведения о частях земельного участка

Земельный участок	
(вид объекта недвижимости)	
Лист № <u>4</u> Раздела <u>4</u>	Всего листов раздела <u>4</u> : _____ Всего разделов: _____ Всего листов выписки: _____
04.02.2020 № 99/2020/311318535	
Кадастровый номер: 29:16:000000:16(единое землепользование)	


План (чертеж, схема) части земельного участка	Учетный номер части: 29:16:000000:16/8
	
Масштаб 1: данные отсутствуют	Условные обозначения:

Государственный регистратор	ФГИС ЕГРН
полное наименование должности	подпись
	инициалы, фамилия

М.П.

Выписка из Единого государственного реестра недвижимости об объекте недвижимости
Сведения о частях земельного участка

Земельный участок	
(вид объекта недвижимости)	
Лист № <u>4</u> Раздела <u>4</u>	Всего листов раздела <u>4</u> : _____ Всего разделов: _____ Всего листов выписки: _____
04.02.2020 № 99/2020/311318535	
Кадастровый номер: 29:16:000000:16(единое землепользование)	


План (чертеж, схема) части земельного участка	Учетный номер части: 29:16:000000:16/8
	
Масштаб 1: данные отсутствуют	Условные обозначения:

Государственный регистратор	ФГИС ЕГРН
полное наименование должности	подпись
	инициалы, фамилия

М.П.

Выписка из Единого государственного реестра недвижимости об объекте недвижимости
Сведения о частях земельного участка

Земельный участок	
(вид объекта недвижимости)	
Лист № <u>4</u> Раздела <u>4</u>	Всего листов раздела <u>4</u> : _____ Всего разделов: _____ Всего листов выписки: _____
04.02.2020 № 99/2020/311318535	
Кадастровый номер: 29:16:000000:16(единое землепользование)	


План (чертеж, схема) части земельного участка	Учетный номер части: 29:16:000000:16/8
	
Масштаб 1 : данные отсутствуют	Условные обозначения:

Государственный регистратор	ФГИС ЕГРН
полное наименование должности	подпись
	инициалы, фамилия

М.П.

Выписка из Единого государственного реестра недвижимости об объекте недвижимости
Сведения о частях земельного участка

Земельный участок	
(вид объекта недвижимости)	
Лист № <u>4</u> Раздела <u>4</u>	Всего листов раздела <u>4</u> : _____ Всего разделов: _____ Всего листов выписки: _____
04.02.2020 № 99/2020/311318535	
Кадастровый номер: 29:16:000000:16(единое землепользование)	


План (чертеж, схема) части земельного участка	Учетный номер части: 29:16:000000:16/8
	
Масштаб 1: данные отсутствуют	Условные обозначения:

Государственный регистратор	ФГИС ЕГРН
полное наименование должности	подпись
	инициалы, фамилия

М.П.

Выписка из Единого государственного реестра недвижимости об объекте недвижимости
Сведения о частях земельного участка

Земельный участок	
(вид объекта недвижимости)	
Лист № <u>4</u> Раздела <u>4</u>	Всего листов раздела <u>4</u> : _____ Всего разделов: _____ Всего листов выписки: _____
04.02.2020 № 99/2020/311318535	
Кадастровый номер: 29:16:000000:16(единое землепользование)	


План (чертеж, схема) части земельного участка	Учетный номер части: 29:16:000000:16/8
	
Масштаб 1: данные отсутствуют	Условные обозначения:

Государственный регистратор	ФГИС ЕГРН
полное наименование должности	подпись
	инициалы, фамилия

М.П.

Выписка из Единого государственного реестра недвижимости об объекте недвижимости
Сведения о частях земельного участка

Земельный участок	
(вид объекта недвижимости)	
Лист № <u>4</u> Раздела <u>4</u>	Всего листов раздела <u>4</u> : _____ Всего разделов: _____ Всего листов выписки: _____
04.02.2020 № 99/2020/311318535	
Кадастровый номер: 29:16:000000:16(единое землепользование)	


План (чертеж, схема) части земельного участка	Учетный номер части: 29:16:000000:16/8
	
Масштаб 1 : данные отсутствуют	Условные обозначения:

Государственный регистратор	ФГИС ЕГРН
полное наименование должности	подпись
	инициалы, фамилия

М.П.

Выписка из Единого государственного реестра недвижимости об объекте недвижимости
Сведения о частях земельного участка

Земельный участок	
(вид объекта недвижимости)	
Лист № <u>4</u> Раздела <u>4</u>	Всего листов раздела <u>4</u> : _____ Всего разделов: _____ Всего листов выписки: _____
04.02.2020 № 99/2020/311318535	
Кадастровый номер: 29:16:000000:16(единое землепользование)	


План (чертеж, схема) части земельного участка	Учетный номер части: 29:16:000000:16/9
	
Масштаб 1 : данные отсутствуют	Условные обозначения:

Государственный регистратор	ФГИС ЕГРН
полное наименование должности	подпись
	инициалы, фамилия

М.П.

Выписка из Единого государственного реестра недвижимости об объекте недвижимости
Сведения о частях земельного участка

Земельный участок	
(вид объекта недвижимости)	
Лист № <u>4</u> Раздела <u>4</u>	Всего листов раздела <u>4</u> : _____ Всего разделов: _____ Всего листов выписки: _____
04.02.2020 № 99/2020/311318535	
Кадастровый номер: 29:16:000000:16(единое землепользование)	


План (чертеж, схема) части земельного участка	Учетный номер части: 29:16:000000:16/9
	
Масштаб 1 : данные отсутствуют	Условные обозначения:

Государственный регистратор	ФГИС ЕГРН
полное наименование должности	подпись
	инициалы, фамилия

М.П.

Выписка из Единого государственного реестра недвижимости об объекте недвижимости
Сведения о частях земельного участка

Земельный участок	
(вид объекта недвижимости)	
Лист № <u>4</u> Раздела <u>4</u>	Всего листов раздела <u>4</u> : _____ Всего разделов: _____ Всего листов выписки: _____
04.02.2020 № 99/2020/311318535	
Кадастровый номер: 29:16:000000:16(единое землепользование)	


План (чертеж, схема) части земельного участка	Учетный номер части: 29:16:000000:16/9
	
Масштаб 1: данные отсутствуют	Условные обозначения:

Государственный регистратор	ФГИС ЕГРН
полное наименование должности	подпись
	инициалы, фамилия

М.П.

Выписка из Единого государственного реестра недвижимости об объекте недвижимости
Сведения о частях земельного участка

Земельный участок	
(вид объекта недвижимости)	
Лист № <u>4</u> Раздела <u>4</u>	Всего листов раздела <u>4</u> : _____ Всего разделов: _____ Всего листов выписки: _____
04.02.2020 № 99/2020/311318535	
Кадастровый номер: 29:16:000000:16(единое землепользование)	


План (чертеж, схема) части земельного участка	Учетный номер части: 29:16:000000:16/9
	
Масштаб 1 : данные отсутствуют	Условные обозначения:

Государственный регистратор	ФГИС ЕГРН
полное наименование должности	подпись
	инициалы, фамилия

М.П.

Выписка из Единого государственного реестра недвижимости об объекте недвижимости
Сведения о частях земельного участка

Земельный участок	
(вид объекта недвижимости)	
Лист № <u>4</u> Раздела <u>4</u>	Всего листов раздела <u>4</u> : _____ Всего разделов: _____ Всего листов выписки: _____
04.02.2020 № 99/2020/311318535	
Кадастровый номер: 29:16:000000:16(единое землепользование)	


План (чертеж, схема) части земельного участка	Учетный номер части: 29:16:000000:16/9
	
Масштаб 1: данные отсутствуют	Условные обозначения:

Государственный регистратор	ФГИС ЕГРН
полное наименование должности	подпись
	инициалы, фамилия

М.П.

Выписка из Единого государственного реестра недвижимости об объекте недвижимости
Сведения о частях земельного участка

Земельный участок	
(вид объекта недвижимости)	
Лист № <u>4</u> Раздела <u>4</u>	Всего листов раздела <u>4</u> : _____ Всего разделов: _____ Всего листов выписки: _____
04.02.2020 № 99/2020/311318535	
Кадастровый номер: 29:16:000000:16(единое землепользование)	


План (чертеж, схема) части земельного участка	Учетный номер части: 29:16:000000:16/9
	
Масштаб 1: данные отсутствуют	Условные обозначения:

Государственный регистратор	ФГИС ЕГРН
полное наименование должности	подпись
	инициалы, фамилия

М.П.

Выписка из Единого государственного реестра недвижимости об объекте недвижимости
Сведения о частях земельного участка

Земельный участок	
(вид объекта недвижимости)	
Лист № <u>4</u> Раздела <u>4</u>	Всего листов раздела <u>4</u> : _____ Всего разделов: _____ Всего листов выписки: _____
04.02.2020 № 99/2020/311318535	
Кадастровый номер: 29:16:000000:16(единое землепользование)	


План (чертеж, схема) части земельного участка	Учетный номер части: 29:16:000000:16/10
	
Масштаб 1: данные отсутствуют	Условные обозначения:

Государственный регистратор	ФГИС ЕГРН
полное наименование должности	подпись
	инициалы, фамилия

М.П.

Выписка из Единого государственного реестра недвижимости об объекте недвижимости
Сведения о частях земельного участка

Земельный участок	
(вид объекта недвижимости)	
Лист № <u>4</u> Раздела <u>4</u>	Всего листов раздела <u>4</u> : _____ Всего разделов: _____ Всего листов выписки: _____
04.02.2020 № 99/2020/311318535	
Кадастровый номер: 29:16:000000:16(единое землепользование)	


План (чертеж, схема) части земельного участка	Учетный номер части: 29:16:000000:16/10
	
Масштаб 1: данные отсутствуют	Условные обозначения:

Государственный регистратор	ФГИС ЕГРН
полное наименование должности	подпись
	инициалы, фамилия

М.П.

Выписка из Единого государственного реестра недвижимости об объекте недвижимости
Сведения о частях земельного участка

Земельный участок	
(вид объекта недвижимости)	
Лист № <u>4</u> Раздела <u>4</u>	Всего листов раздела <u>4</u> : _____ Всего разделов: _____ Всего листов выписки: _____
04.02.2020 № 99/2020/311318535	
Кадастровый номер: 29:16:000000:16(единое землепользование)	


План (чертеж, схема) части земельного участка	Учетный номер части: 29:16:000000:16/10
	
Масштаб 1: данные отсутствуют	Условные обозначения:

Государственный регистратор	ФГИС ЕГРН
полное наименование должности	подпись
	инициалы, фамилия

М.П.

Выписка из Единого государственного реестра недвижимости об объекте недвижимости
Сведения о частях земельного участка

Земельный участок	
(вид объекта недвижимости)	
Лист № <u>4</u> Раздела <u>4</u>	Всего листов раздела <u>4</u> : _____
Всего листов выписки: _____	
04.02.2020 № 99/2020/311318535	
Кадастровый номер: 29:16:000000:16(единое землепользование)	


План (чертеж, схема) части земельного участка	Учетный номер части: 29:16:000000:16/10
	
Масштаб 1: данные отсутствуют	Условные обозначения:

Государственный регистратор	ФГИС ЕГРН
полное наименование должности	подпись
	инициалы, фамилия

М.П.

Выписка из Единого государственного реестра недвижимости об объекте недвижимости
Сведения о частях земельного участка

Земельный участок	
(вид объекта недвижимости)	
Лист № <u>4</u> Раздела <u>4</u>	Всего листов раздела <u>4</u> : _____ Всего разделов: _____ Всего листов выписки: _____
04.02.2020 № 99/2020/311318535	
Кадастровый номер: 29:16:000000:16(единое землепользование)	


План (чертеж, схема) части земельного участка	Учетный номер части: 29:16:000000:16/10
	
Масштаб 1: данные отсутствуют	Условные обозначения:

Государственный регистратор	ФГИС ЕГРН
полное наименование должности	подпись
	инициалы, фамилия

М.П.

Выписка из Единого государственного реестра недвижимости об объекте недвижимости
Сведения о частях земельного участка

Земельный участок	
(вид объекта недвижимости)	
Лист № <u>4</u> Раздела <u>4</u>	Всего листов раздела <u>4</u> : _____ Всего разделов: _____ Всего листов выписки: _____
04.02.2020 № 99/2020/311318535	
Кадастровый номер: 29:16:000000:16(единое землепользование)	

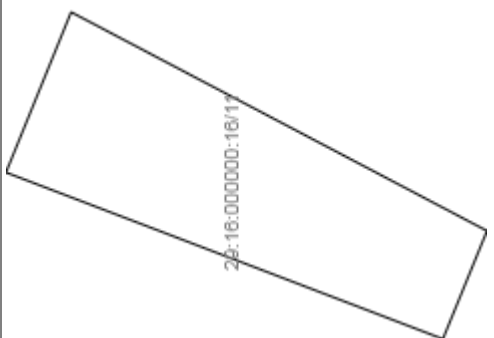
План (чертеж, схема) части земельного участка	Учетный номер части: 29:16:000000:16/10
	
Масштаб 1: данные отсутствуют	Условные обозначения:

Государственный регистратор	ФГИС ЕГРН
полное наименование должности	подпись
	инициалы, фамилия

М.П.

Выписка из Единого государственного реестра недвижимости об объекте недвижимости
Сведения о частях земельного участка

Земельный участок	
(вид объекта недвижимости)	
Лист № <u>4</u> Раздела <u>4</u>	Всего листов раздела <u>4</u> : _____ Всего разделов: _____ Всего листов выписки: _____
04.02.2020 № 99/2020/311318535	
Кадастровый номер: 29:16:000000:16(единое землепользование)	

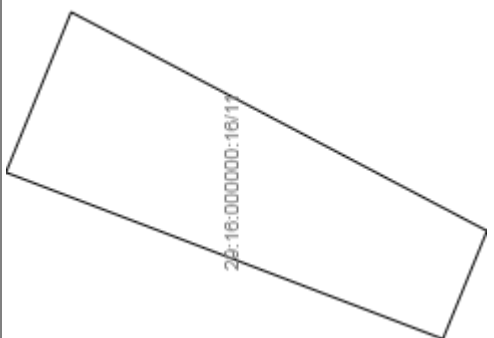
План (чертеж, схема) части земельного участка	Учетный номер части: 29:16:000000:16/11
	
Масштаб 1: данные отсутствуют	Условные обозначения:

Государственный регистратор	ФГИС ЕГРН
полное наименование должности	подпись
	инициалы, фамилия

М.П.

Выписка из Единого государственного реестра недвижимости об объекте недвижимости
Сведения о частях земельного участка

Земельный участок	
(вид объекта недвижимости)	
Лист № <u>4</u> Раздела <u>4</u>	Всего листов раздела <u>4</u> : _____ Всего разделов: _____ Всего листов выписки: _____
04.02.2020 № 99/2020/311318535	
Кадастровый номер: 29:16:000000:16(единое землепользование)	

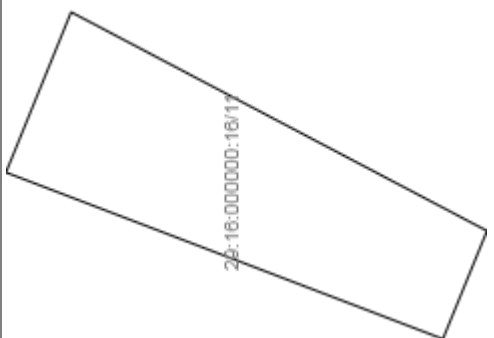
План (чертеж, схема) части земельного участка	Учетный номер части: 29:16:000000:16/11
	
Масштаб 1: данные отсутствуют	Условные обозначения:

Государственный регистратор	ФГИС ЕГРН
полное наименование должности	подпись
	инициалы, фамилия

М.П.

Выписка из Единого государственного реестра недвижимости об объекте недвижимости
Сведения о частях земельного участка

Земельный участок	
(вид объекта недвижимости)	
Лист № <u> </u> Раздела <u>4</u>	Всего листов раздела <u>4</u> : <u> </u> Всего разделов: <u> </u> Всего листов выписки: <u> </u>
04.02.2020 № 99/2020/311318535	
Кадастровый номер: 29:16:000000:16(единое землепользование)	

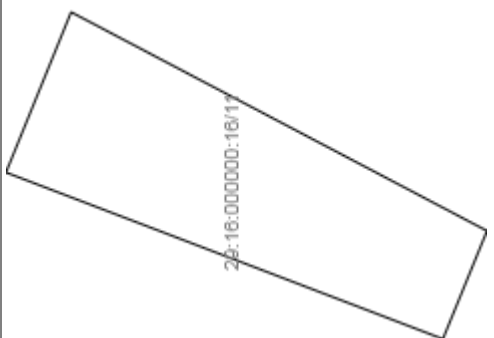
План (чертеж, схема) части земельного участка	Учетный номер части: 29:16:000000:16/11
	
Масштаб 1 : данные отсутствуют	Условные обозначения:

Государственный регистратор	ФГИС ЕГРН
полное наименование должности	подпись
	инициалы, фамилия

М.П.

Выписка из Единого государственного реестра недвижимости об объекте недвижимости
Сведения о частях земельного участка

Земельный участок	
(вид объекта недвижимости)	
Лист № <u>4</u> Раздела <u>4</u>	Всего листов раздела <u>4</u> : _____ Всего разделов: _____ Всего листов выписки: _____
04.02.2020 № 99/2020/311318535	
Кадастровый номер: 29:16:000000:16(единое землепользование)	

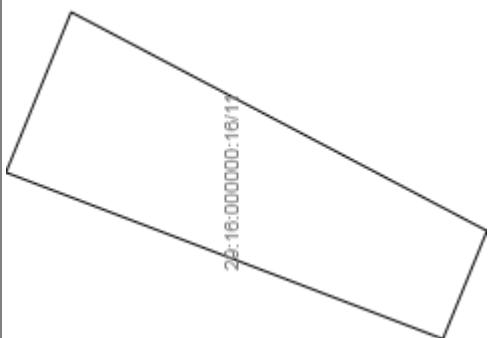
План (чертеж, схема) части земельного участка	Учетный номер части: 29:16:000000:16/11
	
Масштаб 1: данные отсутствуют	Условные обозначения:

Государственный регистратор	ФГИС ЕГРН
полное наименование должности	подпись
	инициалы, фамилия

М.П.

Выписка из Единого государственного реестра недвижимости об объекте недвижимости
Сведения о частях земельного участка

Земельный участок	
(вид объекта недвижимости)	
Лист № <u> </u> Раздела <u>4</u>	Всего листов раздела <u>4</u> : <u> </u>
Всего листов выписки: <u> </u>	
04.02.2020 № 99/2020/311318535	
Кадастровый номер: 29:16:000000:16(единое землепользование)	


План (чертеж, схема) части земельного участка	Учетный номер части: 29:16:000000:16/11
	
Масштаб 1 : данные отсутствуют	Условные обозначения:

Государственный регистратор	ФГИС ЕГРН
полное наименование должности	подпись
	инициалы, фамилия

М.П.

Выписка из Единого государственного реестра недвижимости об объекте недвижимости
Сведения о частях земельного участка

Земельный участок	
(вид объекта недвижимости)	
Лист № <u>4</u> Раздела <u>4</u>	Всего листов раздела <u>4</u> : _____ Всего разделов: _____ Всего листов выписки: _____
04.02.2020 № 99/2020/311318535	
Кадастровый номер: 29:16:000000:16(единое землепользование)	


План (чертеж, схема) части земельного участка	Учетный номер части: 29:16:000000:16/12
	
Масштаб 1: данные отсутствуют	Условные обозначения:

Государственный регистратор	ФГИС ЕГРН
полное наименование должности	подпись
	инициалы, фамилия

М.П.

Выписка из Единого государственного реестра недвижимости об объекте недвижимости
Сведения о частях земельного участка

Земельный участок	
(вид объекта недвижимости)	
Лист № <u>4</u> Раздела <u>4</u>	Всего листов раздела <u>4</u> : _____ Всего листов выписки: _____
04.02.2020 № 99/2020/311318535	
Кадастровый номер: 29:16:000000:16(единое землепользование)	


План (чертеж, схема) части земельного участка	Учетный номер части: 29:16:000000:16/12
	
Масштаб 1: данные отсутствуют	Условные обозначения:

Государственный регистратор	ФГИС ЕГРН
полное наименование должности	подпись
	инициалы, фамилия

М.П.

Выписка из Единого государственного реестра недвижимости об объекте недвижимости
Сведения о частях земельного участка

Земельный участок	
(вид объекта недвижимости)	
Лист № <u>4</u> Раздела <u>4</u>	Всего листов раздела <u>4</u> : _____ Всего разделов: _____ Всего листов выписки: _____
04.02.2020 № 99/2020/311318535	
Кадастровый номер: 29:16:000000:16(единое землепользование)	


План (чертеж, схема) части земельного участка	Учетный номер части: 29:16:000000:16/12
	
Масштаб 1 : данные отсутствуют	Условные обозначения:

Государственный регистратор	ФГИС ЕГРН
полное наименование должности	подпись
	инициалы, фамилия

М.П.

Выписка из Единого государственного реестра недвижимости об объекте недвижимости
Сведения о частях земельного участка

Земельный участок	
(вид объекта недвижимости)	
Лист № <u> </u> Раздела 4	Всего листов раздела 4 : <u> </u>
Всего листов выписки: <u> </u>	
04.02.2020 № 99/2020/311318535	
Кадастровый номер: 29:16:000000:16(единое землепользование)	

План (чертеж, схема) части земельного участка	Учетный номер части: 29:16:000000:16/12
	
Масштаб 1: данные отсутствуют	Условные обозначения:

Государственный регистратор	ФГИС ЕГРН
полное наименование должности	подпись
	инициалы, фамилия

М.П.

Выписка из Единого государственного реестра недвижимости об объекте недвижимости
Сведения о частях земельного участка

Земельный участок	
(вид объекта недвижимости)	
Лист № <u>4</u> Раздела <u>4</u>	Всего листов раздела <u>4</u> : _____ Всего листов выписки: _____
04.02.2020 № 99/2020/311318535	
Кадастровый номер: 29:16:000000:16(единое землепользование)	

План (чертеж, схема) части земельного участка	Учетный номер части: 29:16:000000:16/13 29:16:000
Масштаб 1: данные отсутствуют	Условные обозначения:

Государственный регистратор	ФГИС ЕГРН
полное наименование должности	подпись инициалы, фамилия

М.П.

Выписка из Единого государственного реестра недвижимости об объекте недвижимости
Сведения о частях земельного участка

Земельный участок	
(вид объекта недвижимости)	
Лист № <u>4</u> Раздела <u>4</u>	Всего листов раздела <u>4</u> : _____ Всего листов выписки: _____
04.02.2020 № 99/2020/311318535	
Кадастровый номер: 29:16:000000:16(единое землепользование)	

План (чертеж, схема) части земельного участка	Учетный номер части: 29:16:000000:16/13 29:16:000
Масштаб 1: данные отсутствуют	Условные обозначения:

Государственный регистратор	ФГИС ЕГРН
полное наименование должности	подпись инициалы, фамилия

М.П.

Выписка из Единого государственного реестра недвижимости об объекте недвижимости
Сведения о частях земельного участка

Земельный участок	
(вид объекта недвижимости)	
Лист № <u>4</u> Раздела <u>4</u>	Всего листов раздела <u>4</u> : _____ Всего листов выписки: _____
04.02.2020 № 99/2020/311318535	
Кадастровый номер: 29:16:000000:16(единое землепользование)	

План (чертеж, схема) части земельного участка	Учетный номер части: 29:16:000000:16/13 29:16:000
Масштаб 1: данные отсутствуют	Условные обозначения:

Государственный регистратор	ФГИС ЕГРН
полное наименование должности	подпись
	инициалы, фамилия

М.П.

Выписка из Единого государственного реестра недвижимости об объекте недвижимости
Сведения о частях земельного участка

(вид объекта недвижимости)		
Лист № <u> </u> Раздела <u>4.1</u>	Всего листов раздела <u>4.1</u> : <u> </u>	Всего листов выписки: <u> </u>
04.02.2020 № 99/2020/311318535		
Кадастровый номер: 29:16:000000:16(единое землепользование)		

Учетный номер части	Площадь (м ²)	Содержание ограничения в использовании или ограничения права на объект недвижимости или обременения объекта недвижимости
1	2	3
1	120	Ограничения прав на земельный участок, предусмотренные статьями 56, 56.1 Земельного кодекса Российской Федерации, Карта (план) № б/н от 22.10.2014, срок действия: 15.04.2015
1	120	Ограничения прав на земельный участок, предусмотренные статьями 56, 56.1 Земельного кодекса Российской Федерации, Карта (план) № б/н от 22.10.2014, срок действия: 15.04.2015
1	120	Ограничения прав на земельный участок, предусмотренные статьями 56, 56.1 Земельного кодекса Российской Федерации, 29.16.2.73, Карта (план) № б/н от 22.10.2014
1	120	Ограничения прав на земельный участок, предусмотренные статьями 56, 56.1 Земельного кодекса Российской Федерации, Карта (план) № б/н от 22.10.2014, срок действия: 15.04.2015
1	120	Ограничения прав на земельный участок, предусмотренные статьями 56, 56.1 Земельного кодекса Российской Федерации, Карта (план) № б/н от 22.10.2014, срок действия: 15.04.2015
1	120	Ограничения прав на земельный участок, предусмотренные статьями 56, 56.1 Земельного кодекса Российской Федерации, Карта (план) № б/н от 22.10.2014, срок действия: 15.04.2015
2	7648	Ограничения прав на земельный участок, предусмотренные статьями 56, 56.1 Земельного кодекса Российской Федерации, Землеустроительное дело по описанию местоположения границ объекта землеустройства – зоны с особыми условиями использования территории «Охранная зона ВЛ 220 кВ «Северодвинская ТЭЦ №2 - РП Первомайский» (в форме электронного документа) № б/н от 10.10.2013, срок действия: 29.06.2015
2	7648	Ограничения прав на земельный участок, предусмотренные статьями 56, 56.1 Земельного кодекса Российской Федерации, Землеустроительное дело по описанию местоположения границ объекта землеустройства – зоны с особыми условиями использования территории «Охранная зона ВЛ 220 кВ «Северодвинская ТЭЦ №2 - РП Первомайский» (в форме электронного документа) № б/н от 10.10.2013, срок действия: 29.06.2015
2	7648	Ограничения прав на земельный участок, предусмотренные статьями 56, 56.1 Земельного кодекса Российской Федерации, 29.16.2.42, Землеустроительное дело по описанию местоположения границ объекта землеустройства – зоны с особыми условиями использования территории «Охранная зона ВЛ 220 кВ «Северодвинская ТЭЦ №2 - РП Первомайский» (в форме электронного документа) № б/н от 10.10.2013
2	7648	Ограничения прав на земельный участок, предусмотренные статьями 56, 56.1 Земельного кодекса Российской Федерации, Землеустроительное дело по описанию местоположения границ объекта землеустройства – зоны с особыми условиями использования территории «Охранная зона ВЛ 220 кВ «Северодвинская ТЭЦ №2 - РП Первомайский» (в форме электронного документа) № б/н от 10.10.2013

		«Охранная зона ВЛ 220 кВ «Северодвинская ТЭЦ №2 - РП Первомайский» (в форме электронного документа) № б/н от 10.10.2013, срок действия: 29.06.2015
2	7648	Ограничения прав на земельный участок, предусмотренные статьями 56, 56.1 Земельного кодекса Российской Федерации, Землеустроительное дело по описанию местоположения границ объекта землеустройства – зоны с особыми условиями использования территории «Охранная зона ВЛ 220 кВ «Северодвинская ТЭЦ №2 - РП Первомайский» (в форме электронного документа) № б/н от 10.10.2013, срок действия: 29.06.2015
3	4069	Ограничения прав на земельный участок, предусмотренные статьями 56, 56.1 Земельного кодекса Российской Федерации, Карта (План) (в виде электронного документа) № б/н от 28.10.2013, срок действия: 29.06.2015
3	4069	Ограничения прав на земельный участок, предусмотренные статьями 56, 56.1 Земельного кодекса Российской Федерации, Карта (План) (в виде электронного документа) № б/н от 28.10.2013, срок действия: 29.06.2015
3	4069	Ограничения прав на земельный участок, предусмотренные статьями 56, 56.1 Земельного кодекса Российской Федерации, 29.16.2.44, Карта (План) (в виде электронного документа) № б/н от 28.10.2013

Государственный регистратор	ФГИС ЕГРН
полное наименование должности	инициалы, фамилия
	подпись

М.П.

Раздел 4.1

Выписка из Единого государственного реестра недвижимости об объекте недвижимости
Сведения о частях земельного участка

Земельный участок	
(вид объекта недвижимости)	
Лист № <u> </u> Раздела <u>4.1</u>	Всего разделов: <u> </u>
Всего листов выписки: <u> </u>	
04.02.2020 № 99/2020/311318535	
Кадастровый номер: 29:16:000000:16(единое землепользование)	

Учетный номер части	Площадь (м ²)	Содержание ограничения в использовании или ограничения права на объект недвижимости или обременения объекта недвижимости
1	2	3
3	4069	Ограничения прав на земельный участок, предусмотренные статьями 56, 56.1 Земельного кодекса Российской Федерации, Карта (План) (в виде электронного документа) № б/н от 28.10.2013, срок действия: 29.06.2015
3	4069	
3	4069	Ограничения прав на земельный участок, предусмотренные статьями 56, 56.1 Земельного кодекса Российской Федерации, Карта (План) (в виде электронного документа) № б/н от 28.10.2013, срок действия: 29.06.2015
4	260	Ограничения прав на земельный участок, предусмотренные статьями 56, 56.1 Земельного

			кодекса Российской Федерации, карта (план) объекта землеустройства "Зона с особыми условиями использования территории "Охранная зона ВЛ-6 кВ «07-14»" № б/н от 30.06.2015, срок действия: 30.11.2015
4	260		Ограничения прав на земельный участок, предусмотренные статьями 56, 56.1 Земельного кодекса Российской Федерации, карта (план) объекта землеустройства "Зона с особыми условиями использования территории "Охранная зона ВЛ-6 кВ «07-14»" № б/н от 30.06.2015, срок действия: 30.11.2015
4	260		Ограничения прав на земельный участок, предусмотренные статьями 56, 56.1 Земельного кодекса Российской Федерации, 29.00.2.63, карта (план) объекта землеустройства "Зона с особыми условиями использования территории "Охранная зона ВЛ-6 кВ «07-14»" № б/н от 30.06.2015
4	260		Ограничения прав на земельный участок, предусмотренные статьями 56, 56.1 Земельного кодекса Российской Федерации, карта (план) объекта землеустройства "Зона с особыми условиями использования территории "Охранная зона ВЛ-6 кВ «07-14»" № б/н от 30.06.2015, срок действия: 30.11.2015
4	260		Ограничения прав на земельный участок, предусмотренные статьями 56, 56.1 Земельного кодекса Российской Федерации, карта (план) объекта землеустройства "Зона с особыми условиями использования территории "Охранная зона ВЛ-6 кВ «07-14»" № б/н от 30.06.2015, срок действия: 30.11.2015
4	260		
5	191		Ограничения прав на земельный участок, предусмотренные статьями 56, 56.1 Земельного кодекса Российской Федерации, Карта (план) № б/н от 15.06.2015, срок действия: 31.12.2015
5	191		Ограничения прав на земельный участок, предусмотренные статьями 56, 56.1 Земельного кодекса Российской Федерации, Карта (план) № б/н от 15.06.2015, срок действия: 31.12.2015
5	191		Ограничения прав на земельный участок, предусмотренные статьями 56, 56.1 Земельного кодекса Российской Федерации, 29.16.2.99, Карта (план) № б/н от 15.06.2015
5	191		
5	191		Ограничения прав на земельный участок, предусмотренные статьями 56, 56.1 Земельного кодекса Российской Федерации, Карта (план) № б/н от 15.06.2015, срок действия: 31.12.2015
5	191		Ограничения прав на земельный участок, предусмотренные статьями 56, 56.1 Земельного кодекса Российской Федерации, Карта (план) № б/н от 15.06.2015, срок действия: 31.12.2015

Государственный регистратор	ФГИС ЕГРН
полное наименование должности	инициалы, фамилия

М.П.

Раздел 4.1

Выписка из Единого государственного реестра недвижимости об объекте недвижимости
Сведения о частях земельного участка

(вид объекта недвижимости)	
Лист № ____ Раздела 4.1	Всего листов раздела 4.1 : ____
Всего листов выписки: ____	
04.02.2020 № 99/2020/311318535	

Земельный участок

29:16:000000:16(единое землепользование)

Кадастровый номер:

Учетный номер части	Площадь (м ²)	Содержание ограничения в использовании или ограничения права на объект недвижимости или обременения объекта недвижимости
1	2	3
6	3250	Ограничения прав на земельный участок, предусмотренные статьями 56, 56.1 Земельного кодекса Российской Федерации, Карта (план) объекта землеустройства Зона с особыми условиями использования территории «Охранная зона ВЛ-10кВ ф.36-06» № б/н от 12.11.2015, срок действия: 02.03.2016
6	3250	Ограничения прав на земельный участок, предусмотренные статьями 56, 56.1 Земельного кодекса Российской Федерации, Карта (план) объекта землеустройства Зона с особыми условиями использования территории «Охранная зона ВЛ-10кВ ф.36-06» № б/н от 12.11.2015, срок действия: 02.03.2016
6	3250	Ограничения прав на земельный участок, предусмотренные статьями 56, 56.1 Земельного кодекса Российской Федерации, 29.16.2.102, Карта (план) объекта землеустройства Зона с особыми условиями использования территории «Охранная зона ВЛ-10кВ ф.36-06» № б/н от 12.11.2015
6	3250	Ограничения прав на земельный участок, предусмотренные статьями 56, 56.1 Земельного кодекса Российской Федерации, Карта (план) объекта землеустройства Зона с особыми условиями использования территории «Охранная зона ВЛ-10кВ ф.36-06» № б/н от 12.11.2015, срок действия: 02.03.2016
6	3250	Ограничения прав на земельный участок, предусмотренные статьями 56, 56.1 Земельного кодекса Российской Федерации, Карта (план) объекта землеустройства Зона с особыми условиями использования территории «Охранная зона ВЛ-10кВ ф.36-06» № б/н от 12.11.2015, срок действия: 02.03.2016
6	3250	Ограничения прав на земельный участок, предусмотренные статьями 56, 56.1 Земельного кодекса Российской Федерации, Карта (план) объекта землеустройства Зона с особыми условиями использования территории «Охранная зона ВЛ-10кВ ф.36-06» № б/н от 12.11.2015, срок действия: 02.03.2016
7	68	Ограничения прав на земельный участок, предусмотренные статьями 56, 56.1 Земельного кодекса Российской Федерации, Решение о согласовании границ охранной зоны объекта электросетевого хозяйства № 56-193/РС от 12.05.2017, срок действия: 14.06.2017
7	68	Ограничения прав на земельный участок, предусмотренные статьями 56, 56.1 Земельного кодекса Российской Федерации, Решение о согласовании границ охранной зоны объекта электросетевого хозяйства № 56-193/РС от 12.05.2017, срок действия: 14.06.2017
7	68	Ограничения прав на земельный участок, предусмотренные статьями 56, 56.1 Земельного кодекса Российской Федерации, 29.16.2.133, Решение о согласовании границ охранной зоны объекта электросетевого хозяйства № 56-193/РС от 12.05.2017
7	68	Ограничения прав на земельный участок, предусмотренные статьями 56, 56.1 Земельного кодекса Российской Федерации, Решение о согласовании границ охранной зоны объекта электросетевого хозяйства № 56-193/РС от 12.05.2017, срок действия: 14.06.2017
7	68	Ограничения прав на земельный участок, предусмотренные статьями 56, 56.1 Земельного кодекса Российской Федерации, Решение о согласовании границ охранной зоны объекта электросетевого хозяйства № 56-193/РС от 12.05.2017, срок действия: 14.06.2017
7	68	Ограничения прав на земельный участок, предусмотренные статьями 56, 56.1 Земельного кодекса Российской Федерации, Решение о согласовании границ охранной зоны объекта электросетевого хозяйства № 56-193/РС от 12.05.2017, срок действия: 14.06.2017
8	119	Публичный сервитут, Договор на осуществление прокладки и дальнейшей эксплуатации

		инженерных коммуникаций в границах полосы отвода автомобильной дороги общего пользования федерального значения М-8 "Холмогоры" Москва-Ярославль-Вологда-Архангельск, подъезд к г. Северодвинск, на участке км 5+617 № 74/2016 от 19.12.2016, Временные. Дата истечения срока действия временного характера - 23.06.2022
8	119	Публичный сервитут, Договор на осуществление прокладки и дальнейшей эксплуатации инженерных коммуникаций в границах полосы отвода автомобильной дороги общего пользования федерального значения М-8 "Холмогоры" Москва-Ярославль-Вологда-Архангельск, подъезд к г. Северодвинск, на участке км 5+617 № 74/2016 от 19.12.2016, Временные. Дата истечения срока действия временного характера - 23.06.2022
8	119	Публичный сервитут, Договор на осуществление прокладки и дальнейшей эксплуатации инженерных коммуникаций в границах полосы отвода автомобильной дороги общего пользования федерального значения М-8 "Холмогоры" Москва-Ярославль-Вологда-Архангельск, подъезд к г. Северодвинск, № 74/2016 от 19.12.2016, Временные. Дата истечения срока действия временного характера - 23.06.2022

Государственный регистратор	ФГИС ЕГРН
полное наименование должности	подпись инициалы, фамилия

М.П.

Раздел 4.1

Выписка из Единого государственного реестра недвижимости об объекте недвижимости
Сведения о частях земельного участка

Земельный участок	
(вид объекта недвижимости)	
Лист № ____ Раздела 4.1	Всего разделов: ____
Всего листов выписки: ____	
04.02.2020 № 99/2020/311318535	
Кадастровый номер: 29:16:000000:16(единое землепользование)	

Учетный номер части	Площадь (м ²)	Содержание ограничения в использовании или ограничения права на объект недвижимости или обременения объекта недвижимости
1	2	3
8	119	Временные. Дата истечения срока действия временного характера - 23.06.2022
8	119	Публичный сервитут, Договор на осуществление прокладки и дальнейшей эксплуатации инженерных коммуникаций в границах полосы отвода автомобильной дороги общего пользования федерального значения М-8 "Холмогоры" Москва-Ярославль-Вологда-Архангельск, подъезд к г. Северодвинск, на участке км 5+617 № 74/2016 от 19.12.2016, Временные. Дата истечения срока действия временного характера - 23.06.2022
8	119	Публичный сервитут, Договор на осуществление прокладки и дальнейшей эксплуатации инженерных коммуникаций в границах полосы отвода автомобильной дороги общего пользования федерального значения М-8 "Холмогоры" Москва-Ярославль-Вологда-Архангельск, подъезд к г. Северодвинск, на участке км 5+617 № 74/2016 от 19.12.2016, Временные. Дата истечения срока действия временного характера - 23.06.2022

10	120	Публичный сервитут, Договор на осуществление прокладки и дальнейшей эксплуатации инженерных коммуникаций в границах полосы отвода автомобильной дороги общего пользования федерального значения М-8 "Холмогоры" Москва-Ярославль-Вологда-Архангельск, подъезд к г. Северодвинск, на участке км 0+760 № 62/2016 от 15.08.2016, Временные. Дата истечения срока действия временного характера - 14.07.2022
10	120	Временные. Дата истечения срока действия временного характера - 14.07.2022

Государственный регистратор	ФГИС ЕГРН
полное наименование должности	инициалы, фамилия
	подпись

М.П.

Раздел 4.1

Выписка из Единого государственного реестра недвижимости об объекте недвижимости
Сведения о частях земельного участка

Земельный участок	
(вид объекта недвижимости)	
Лист № <u> </u> Раздела 4.1	Всего разделов: <u> </u>
Всего листов выписки: <u> </u>	
04.02.2020 № 99/2020/311318535	
Кадастровый номер: 29:16:000000:16(единое землепользование)	

Учетный номер части	Площадь (м ²)	Содержание ограничения в использовании или ограничения права на объект недвижимости или обременения объекта недвижимости
1	2	3
11	501	
11	501	
11	501	
11	501	
11	501	
12	0	
12	0	Ограничения прав на земельный участок, предусмотренные статьями 56, 56.1 Земельного кодекса Российской Федерации, Постановление администрации МО "Приморский муниципальный район" "Об установлении зоны с особыми условиями использования территории (охранной зоны) объекта "ВОЛС по проекту "Архангельск-Северодвинск" в границах Приморского района Архангельской области" № 416 от 19.06.2018, срок действия: 25.11.2018
12	0	Ограничения прав на земельный участок, предусмотренные статьями 56, 56.1 Земельного кодекса Российской Федерации, Постановление администрации МО "Приморский муниципальный район" "Об установлении зоны с особыми условиями использования территории (охранной зоны) объекта "ВОЛС по проекту "Архангельск-Северодвинск" в границах Приморского района Архангельской области" № 416 от 19.06.2018, срок действия: 25.11.2018

12	0	Ограничения прав на земельный участок, предусмотренные статьями 56, 56.1 Земельного кодекса Российской Федерации, Постановление администрации МО "Приморский муниципальный район" "Об установлении зоны с особыми условиями использования территории (охранной зоны) объекта "ВОЛС по проекту "Архангельск-Северодвинск" в границах Приморского района Архангельской области" № 416 от 19.06.2018, срок действия: 25.11.2018
13	0	Ограничения прав на земельный участок, предусмотренные статьями 56, 56.1 Земельного кодекса Российской Федерации, Постановление администрации МО "Приморский муниципальный район" "Об установлении зоны с особыми условиями использования территории (охранной зоны) объекта "ВОЛС по проекту "Архангельск-Северодвинск" в границах Приморского района Архангельской области" № 373 от 07.06.2018, срок действия: 04.12.2018
13	0	Ограничения прав на земельный участок, предусмотренные статьями 56, 56.1 Земельного кодекса Российской Федерации, Постановление администрации МО "Приморский муниципальный район" "Об установлении зоны с особыми условиями использования территории (охранной зоны) объекта "ВОЛС по проекту "Архангельск-Северодвинск" в границах Приморского района Архангельской области" № 373 от 07.06.2018, срок действия: 04.12.2018
13	0	Ограничения прав на земельный участок, предусмотренные статьями 56, 56.1 Земельного кодекса Российской Федерации, Постановление администрации МО "Приморский муниципальный район" "Об установлении зоны с особыми условиями использования территории (охранной зоны) объекта "ВОЛС по проекту "Архангельск-Северодвинск" в границах Приморского района Архангельской области" № 373 от 07.06.2018, срок действия: 04.12.2018

Государственный регистратор	ФГИС ЕГРН
полное наименование должности	подпись инициалы, фамилия

М.П.

Выписка из Единого государственного реестра недвижимости об объекте недвижимости
Сведения о частях земельного участка

Земельный участок			
(вид объекта недвижимости)			
Лист №	Раздела 4.2	Всего листов раздела 4.2 : ____	Всего листов выписки: ____
04.02.2020 № 99/2020/311318535		29:16:000000:16 (единое землепользование)	
Кадастровый номер:			
Сведения о характерных точках границы части (частей) земельного участка			
Учетный номер части: 1			
Система координат: МСК-29 зона 2			
Зона №			
Номер точки	Координаты, м		Средняя квадратическая погрешность определения координат характерных точек границы части земельного участка, м
	X	Y	
1	2	3	5
831	650239.08	2502617.52	данные отсутствуют
831	650239.08	2502617.52	данные отсутствуют
832	650240.44	2502617.96	данные отсутствуют
833	650267.95	2502626.02	данные отсутствуют
834	650266.47	2502629.75	данные отсутствуют
835	650239.23	2502621.77	данные отсутствуют
836	650237.6	2502621.24	данные отсутствуют

Государственный регистратор	ФГИС ЕГРН
полное наименование должности	инициалы, фамилия

М.П.

подпись

Выписка из Единого государственного реестра недвижимости об объекте недвижимости
Сведения о частях земельного участка

Земельный участок			
(вид объекта недвижимости)			
Лист №	Раздела 4.2	Всего листов раздела 4.2 : ____	Всего листов выписки: ____
04.02.2020 № 99/2020/311318535			
Кадастровый номер:		29:16:000000:16(единое землепользование)	
Сведения о характерных точках границы части (частей) земельного участка			
Учетный номер части: 1			
Система координат: МСК-29 зона 2			
Зона №			
Номер точки	Координаты, м		Средняя квадратическая погрешность определения координат характерных точек границы части земельного участка, м
	X	Y	
1	2	3	5
831	650239.08	2502617.52	данные отсутствуют
831	650239.08	2502617.52	данные отсутствуют
832	650240.44	2502617.96	данные отсутствуют
833	650267.95	2502626.02	данные отсутствуют
834	650266.47	2502629.75	данные отсутствуют
835	650239.23	2502621.77	данные отсутствуют
836	650237.6	2502621.24	данные отсутствуют

Государственный регистратор	ФГИС ЕГРН
полное наименование должности	инициалы, фамилия

М.П.

Выписка из Единого государственного реестра недвижимости об объекте недвижимости
Сведения о частях земельного участка

Земельный участок			
(вид объекта недвижимости)			
Лист № <u> </u> Раздела <u>4.2</u>	Всего листов раздела <u>4.2</u> : <u> </u>	Всего листов выписки: <u> </u>	
04.02.2020 № 99/2020/311318535			
Кадастровый номер: 29:16:000000:16(единое землепользование)			
Сведения о характерных точках границы части (частей) земельного участка			
Учетный номер части: 1			
Система координат: МСК-29 зона 2			
Зона №			
Номер точки	Координаты, м		Средняя квадратическая погрешность определения координат характерных точек границы части земельного участка, м
	X	Y	
1	2	3	5
831	650239.08	2502617.52	данные отсутствуют
831	650239.08	2502617.52	данные отсутствуют
832	650240.44	2502617.96	0.1
833	650267.95	2502626.02	данные отсутствуют
834	650266.47	2502629.75	данные отсутствуют
835	650239.23	2502621.77	0.1
836	650237.6	2502621.24	данные отсутствуют

Государственный регистратор	ФГИС ЕГРН
полное наименование должности	инициалы, фамилия

М.П.

подпись

Выписка из Единого государственного реестра недвижимости об объекте недвижимости
Сведения о частях земельного участка

Земельный участок			
(вид объекта недвижимости)			
Лист №	Раздела 4.2	Всего листов раздела 4.2 : ____	Всего листов выписки: ____
04.02.2020 № 99/2020/311318535			
Кадастровый номер:		29:16:000000:16(единое землепользование)	
Сведения о характерных точках границы части (частей) земельного участка			
Учетный номер части: 1			
Система координат: Местная г. Рыбинск			
Зона №			
Номер точки	Координаты, м		Средняя квадратическая погрешность определения координат характерных точек границы части земельного участка, м
	X	Y	
1	2	3	5
837	650239.08	2502617.52	данные отсутствуют
837	650239.08	2502617.52	данные отсутствуют
838	650240.44	2502617.96	данные отсутствуют
839	650267.95	2502626.02	данные отсутствуют
840	650266.47	2502629.75	данные отсутствуют
841	650239.23	2502621.77	данные отсутствуют
842	650237.6	2502621.24	данные отсутствуют

Государственный регистратор	ФГИС ЕГРН
полное наименование должности	инициалы, фамилия

М.П.

подпись

Выписка из Единого государственного реестра недвижимости об объекте недвижимости
Сведения о частях земельного участка

Земельный участок			
(вид объекта недвижимости)			
Лист №	Раздела 4.2	Всего листов раздела 4.2 : _____	Всего листов выписки: _____
04.02.2020 № 99/2020/311318535			
Кадастровый номер:		29:16:000000:16(единое землепользование)	
Сведения о характерных точках границы части (частей) земельного участка			
Учетный номер части: 1			
Система координат: Местная г. Рыбинск			
Зона №			
Номер точки	Координаты, м		Средняя квадратическая погрешность определения координат характерных точек границы части земельного участка, м
	X	Y	
1	2	3	5
837	650239.08	2502617.52	данные отсутствуют
837	650239.08	2502617.52	данные отсутствуют
838	650240.44	2502617.96	данные отсутствуют
839	650267.95	2502626.02	данные отсутствуют
840	650266.47	2502629.75	данные отсутствуют
841	650239.23	2502621.77	данные отсутствуют
842	650237.6	2502621.24	данные отсутствуют

Государственный регистратор	ФГИС ЕГРН
полное наименование должности	инициалы, фамилия

М.П.

Выписка из Единого государственного реестра недвижимости об объекте недвижимости
Сведения о частях земельного участка

Земельный участок			
(вид объекта недвижимости)			
Лист №	Раздела 4.2	Всего листов раздела 4.2 : ____	Всего листов выписки: ____
04.02.2020 № 99/2020/311318535		29:16:000000:16(единое землепользование)	
Кадастровый номер:			
Сведения о характерных точках границы части (частей) земельного участка			
Учетный номер части: 1			
Система координат: МСК-29 зона 2			
Зона №			
Номер точки	Координаты, м		Средняя квадратическая погрешность определения координат характерных точек границы части земельного участка, м
	X	Y	
1	2	3	5
837	650239.08	2502617.52	данные отсутствуют
837	650239.08	2502617.52	данные отсутствуют
838	650240.44	2502617.96	данные отсутствуют
839	650267.95	2502626.02	данные отсутствуют
840	650266.47	2502629.75	данные отсутствуют
841	650239.23	2502621.77	данные отсутствуют
842	650237.6	2502621.24	данные отсутствуют

Государственный регистратор	ФГИС ЕГРН
полное наименование должности	инициалы, фамилия

М.П.

Выписка из Единого государственного реестра недвижимости об объекте недвижимости
Сведения о частях земельного участка

Земельный участок			
(вид объекта недвижимости)			
Лист № <u> </u> Раздела <u>4.2</u>	Всего листов раздела <u>4.2</u> : <u> </u>		Всего листов выписки: <u> </u>
04.02.2020 № 99/2020/311318535			
Кадастровый номер:		29:16:000000:16(единое землепользование)	
Сведения о характерных точках границы части (частей) земельного участка			
Учетный номер части: 2			
Система координат: Местная г. Рыбинск			
Зона №			
Номер точки	Координаты, м		Средняя квадратическая погрешность определения координат характерных точек границы части земельного участка, м
	X	Y	
1	2	3	5
843	651907.66	2500288.41	данные отсутствуют
843	651907.66	2500288.41	данные отсутствуют
844	651900.53	2500305.3	данные отсутствуют
845	651875.63	2500359.58	данные отсутствуют
846	651864.75	2500377.2	данные отсутствуют
847	651851.89	2500315.03	данные отсутствуют
848	651863.83	2500289.37	данные отсутствуют
849	651893.37	2500219.35	данные отсутствуют
850	649851.7	2503673.01	данные отсутствуют
850	649851.7	2503673.01	данные отсутствуют
851	649803.53	2503706.22	данные отсутствуют
852	649827.51	2503644.76	данные отсутствуют
853	649842.9	2503605.9	данные отсутствуют
854	649842.93	2503605.88	данные отсутствуют
855	649866.65	2503589.82	данные отсутствуют
856	649891.51	2503572.85	данные отсутствуют

Государственный регистратор	ФГИС ЕГРН
полное наименование должности	инициалы, фамилия
	подпись
	М.П.

Выписка из Единого государственного реестра недвижимости об объекте недвижимости
Сведения о частях земельного участка

Земельный участок				
(вид объекта недвижимости)				
Лист №	Раздела 4.2	Всего листов раздела 4.2 : _____	Всего разделов: _____	Всего листов выписки: _____
04.02.2020 № 99/2020/311318535				
Кадастровый номер:		29:16:000000:16(единое землепользование)		
Сведения о характерных точках границы части (частей) земельного участка				
Учетный номер части: 2				
Система координат: МСК-29 зона 2				
Зона №				
Номер точки	Координаты, м		Описание закрепления на местности	Средняя квадратическая погрешность определения координат характерных точек границы части земельного участка, м
	X	Y		
1	2	3	4	5
435	649827.51	2503644.76	данные отсутствуют	данные отсутствуют
654	651900.53	2500305.3	данные отсутствуют	данные отсутствуют
655	651875.63	2500359.58	данные отсутствуют	данные отсутствуют
695	651863.83	2500289.37	данные отсутствуют	данные отсутствуют
857	651907.66	2500288.41	данные отсутствуют	данные отсутствуют
857	651907.66	2500288.41	данные отсутствуют	данные отсутствуют
858	651864.75	2500377.2	данные отсутствуют	данные отсутствуют
859	651851.89	2500315.03	данные отсутствуют	данные отсутствуют
860	651893.37	2500219.35	данные отсутствуют	данные отсутствуют
861	649851.7	2503673.01	данные отсутствуют	данные отсутствуют
861	649851.7	2503673.01	данные отсутствуют	данные отсутствуют
862	649803.53	2503706.22	данные отсутствуют	данные отсутствуют
863	649842.9	2503605.9	данные отсутствуют	данные отсутствуют
864	649842.93	2503605.88	данные отсутствуют	данные отсутствуют
865	649866.65	2503589.82	данные отсутствуют	данные отсутствуют
866	649891.51	2503572.85	данные отсутствуют	данные отсутствуют

Государственный регистратор	ФГИС ЕГРН
полное наименование должности	инициалы, фамилия
	подпись
	М.П.

Выписка из Единого государственного реестра недвижимости об объекте недвижимости
Сведения о частях земельного участка

Земельный участок				
(вид объекта недвижимости)				
Лист №	Раздела 4.2	Всего листов раздела 4.2 : _____	Всего разделов: _____	Всего листов выписки: _____
04.02.2020 № 99/2020/311318535				
Кадастровый номер:		29:16:000000:16(единое землепользование)		
Сведения о характерных точках границы части (частей) земельного участка				
Учетный номер части: 2				
Система координат: МСК-29 зона 2				
Зона №				
Номер точки	Координаты, м		Описание закрепления на местности	Средняя квадратическая погрешность определения координат характерных точек границы части земельного участка, м
	X	Y		
1	2	3	4	5
435	649827.51	2503644.76	данные отсутствуют	данные отсутствуют
654	651900.53	2500305.3	данные отсутствуют	данные отсутствуют
655	651875.63	2500359.58	данные отсутствуют	данные отсутствуют
695	651863.83	2500289.37	данные отсутствуют	данные отсутствуют
857	651907.66	2500288.41	данные отсутствуют	данные отсутствуют
857	651907.66	2500288.41	данные отсутствуют	данные отсутствуют
858	651864.75	2500377.2	данные отсутствуют	данные отсутствуют
859	651851.89	2500315.03	данные отсутствуют	данные отсутствуют
860	651893.37	2500219.35	данные отсутствуют	данные отсутствуют
861	649851.7	2503673.01	данные отсутствуют	данные отсутствуют
861	649851.7	2503673.01	данные отсутствуют	данные отсутствуют
862	649803.53	2503706.22	данные отсутствуют	данные отсутствуют
863	649842.9	2503605.9	данные отсутствуют	данные отсутствуют
864	649842.93	2503605.88	данные отсутствуют	2.5
865	649866.65	2503589.82	данные отсутствуют	0.5
866	649891.51	2503572.85	данные отсутствуют	данные отсутствуют

Государственный регистратор	ФГИС ЕГРН
полное наименование должности	инициалы, фамилия
	подпись
	М.П.

Выписка из Единого государственного реестра недвижимости об объекте недвижимости
Сведения о частях земельного участка

Земельный участок			
(вид объекта недвижимости)			
Лист №	Раздела 4.2	Всего листов раздела 4.2: _____	Всего листов выписки: _____
04.02.2020 № 99/2020/311318535			
Кадастровый номер:		29:16:000000:16(единое землепользование)	
Сведения о характерных точках границы части (частей) земельного участка			
Учетный номер части: 2			
Система координат: МСК-29 зона 2			
Зона №			
Номер точки	Координаты, м		Средняя квадратическая погрешность определения координат характерных точек границы части земельного участка, м
	X	Y	
1	2	3	5
843	651907.66	2500288.41	данные отсутствуют
843	651907.66	2500288.41	данные отсутствуют
844	651900.53	2500305.3	данные отсутствуют
845	651875.63	2500359.58	данные отсутствуют
846	651864.75	2500377.2	данные отсутствуют
847	651851.89	2500315.03	данные отсутствуют
848	651863.83	2500289.37	данные отсутствуют
849	651893.37	2500219.35	данные отсутствуют
850	649851.7	2503673.01	данные отсутствуют
850	649851.7	2503673.01	данные отсутствуют
851	649803.53	2503706.22	данные отсутствуют
852	649827.51	2503644.76	данные отсутствуют
853	649842.9	2503605.9	данные отсутствуют
854	649842.93	2503605.88	данные отсутствуют
855	649866.65	2503589.82	данные отсутствуют
856	649891.51	2503572.85	данные отсутствуют

Государственный регистратор	ФГИС ЕГРН
полное наименование должности	инициалы, фамилия
	подпись
	М.П.

Выписка из Единого государственного реестра недвижимости об объекте недвижимости
Сведения о частях земельного участка

Земельный участок				
(вид объекта недвижимости)				
Лист №	Раздела 4.2	Всего листов раздела 4.2: ____	Всего разделов: ____	
04.02.2020 № 99/2020/311318535		29:16:000000:16(единое землепользование)		
Кадастровый номер:				
Сведения о характерных точках границы части (частей) земельного участка				
Учетный номер части: 2				
Система координат: Местная г. Рыбинск				
Зона №				
Номер точки	Координаты, м		Описание закрепления на местности	Средняя квадратическая погрешность определения координат характерных точек границы части земельного участка, м
	X	Y		
1	2	3	4	5
843	651907.66	2500288.41	данные отсутствуют	данные отсутствуют
843	651907.66	2500288.41	данные отсутствуют	данные отсутствуют
844	651900.53	2500305.3	данные отсутствуют	данные отсутствуют
845	651875.63	2500359.58	данные отсутствуют	данные отсутствуют
846	651864.75	2500377.2	данные отсутствуют	данные отсутствуют
847	651851.89	2500315.03	данные отсутствуют	данные отсутствуют
848	651863.83	2500289.37	данные отсутствуют	данные отсутствуют
849	651893.37	2500219.35	данные отсутствуют	данные отсутствуют
850	649851.7	2503673.01	данные отсутствуют	данные отсутствуют
850	649851.7	2503673.01	данные отсутствуют	данные отсутствуют
851	649803.53	2503706.22	данные отсутствуют	данные отсутствуют
852	649827.51	2503644.76	данные отсутствуют	данные отсутствуют
853	649842.9	2503605.9	данные отсутствуют	данные отсутствуют
854	649842.93	2503605.88	данные отсутствуют	данные отсутствуют
855	649866.65	2503589.82	данные отсутствуют	данные отсутствуют
856	649891.51	2503572.85	данные отсутствуют	данные отсутствуют

Государственный регистратор	ФГИС ЕГРН
полное наименование должности	инициалы, фамилия
	подпись
	М.П.

Выписка из Единого государственного реестра недвижимости об объекте недвижимости
Сведения о частях земельного участка

Земельный участок				
(вид объекта недвижимости)				
Лист №	Раздела 4.2	Всего листов раздела 4.2 : ____	Всего разделов: ____	Всего листов выписки: ____
04.02.2020 № 99/2020/311318535				
Кадастровый номер:		29:16:000000:16(единое землепользование)		
Сведения о характерных точках границы части (частей) земельного участка				
Учетный номер части: 2				
Система координат: МСК-29 зона 2				
Зона №				
Номер точки	Координаты, м		Описание закрепления на местности	Средняя квадратическая погрешность определения координат характерных точек границы части земельного участка, м
	X	Y		
1	2	3	4	5
435	649827.51	2503644.76	данные отсутствуют	данные отсутствуют
654	651900.53	2500305.3	данные отсутствуют	данные отсутствуют
655	651875.63	2500359.58	данные отсутствуют	данные отсутствуют
695	651863.83	2500289.37	данные отсутствуют	данные отсутствуют
857	651907.66	2500288.41	данные отсутствуют	данные отсутствуют
857	651907.66	2500288.41	данные отсутствуют	данные отсутствуют
858	651864.75	2500377.2	данные отсутствуют	данные отсутствуют
859	651851.89	2500315.03	данные отсутствуют	данные отсутствуют
860	651893.37	2500219.35	данные отсутствуют	данные отсутствуют
861	649851.7	2503673.01	данные отсутствуют	данные отсутствуют
861	649851.7	2503673.01	данные отсутствуют	данные отсутствуют
862	649803.53	2503706.22	данные отсутствуют	данные отсутствуют
863	649842.9	2503605.9	данные отсутствуют	данные отсутствуют
864	649842.93	2503605.88	данные отсутствуют	данные отсутствуют
865	649866.65	2503589.82	данные отсутствуют	данные отсутствуют
866	649891.51	2503572.85	данные отсутствуют	данные отсутствуют

Государственный регистратор	ФГИС ЕГРН
полное наименование должности	инициалы, фамилия
	подпись
	М.П.

Выписка из Единого государственного реестра недвижимости об объекте недвижимости
Сведения о частях земельного участка

Земельный участок			
(вид объекта недвижимости)			
Лист №	Раздела 4.2	Всего листов раздела 4.2 : ____	Всего разделов: ____
04.02.2020 № 99/2020/311318535		Всего листов выписки: ____	
Кадастровый номер:		29:16:000000:16(единое землепользование)	
Сведения о характерных точках границы части (частей) земельного участка			
Учетный номер части: 3			
Система координат: Местная г. Рыбинск			
Зона №			
Номер точки	Координаты, м		Средняя квадратическая погрешность определения координат характерных точек границы части земельного участка, м
	X	Y	
1	2	3	5
867	648192.03	2520808.05	данные отсутствуют
867	648192.03	2520808.05	данные отсутствуют
868	648196.36	2520808.45	данные отсутствуют
869	648201.41	2520818.52	данные отсутствуют
870	648211.65	2520835.61	данные отсутствуют
871	648217.94	2520845.75	данные отсутствуют
872	648226.05	2520856.35	данные отсутствуют
873	648235.39	2520867.27	данные отсутствуют
874	648242.76	2520875.32	данные отсутствуют
875	648258.36	2520890.88	данные отсутствуют
876	648267.39	2520899.16	данные отсутствуют
877	648281.53	2520911.16	данные отсутствуют
878	648283.11	2520912.38	данные отсутствуют
879	648256.42	2520896.63	данные отсутствуют
880	648243.74	2520891.27	данные отсутствуют
881	648227.19	2520886.64	данные отсутствуют

Государственный регистратор		ФГИС ЕГРН	
полное наименование должности		инициалы, фамилия	
		подпись	
		М.П.	

Выписка из Единого государственного реестра недвижимости об объекте недвижимости
Сведения о частях земельного участка

Земельный участок	
(вид объекта недвижимости)	
Лист № <u>4.2</u> Раздела <u>4.2</u>	Всего листов раздела <u>4.2</u> : _____ Всего разделов: _____ Всего листов выписки: _____
04.02.2020.№ 99/2020/311318535	
Кадастровый номер: 29:16:000000:16(единое землепользование)	

Номер точки	Координаты, м		Описание закрепления на местности	Средняя квадратическая погрешность определения координат характерных точек границы части земельного участка, м
	X	Y		
1	2	3	4	5
882	648188.99	2520883.09	данные отсутствуют	данные отсутствуют
883	648144.77	2520883.61	данные отсутствуют	данные отсутствуют
884	648154.43	2520880.04	данные отсутствуют	данные отсутствуют
885	648163.02	2520875.62	данные отсутствуют	данные отсутствуют
886	648168	2520871.22	данные отсутствуют	данные отсутствуют
887	648174.58	2520860.5	данные отсутствуют	данные отсутствуют
888	648176.42	2520855.34	данные отсутствуют	данные отсутствуют
889	648177.55	2520850.15	данные отсутствуют	данные отсутствуют
890	648177.32	2520842.84	данные отсутствуют	данные отсутствуют
891	648176.28	2520836.99	данные отсутствуют	данные отсутствуют
892	648174.49	2520831.77	данные отсутствуют	данные отсутствуют
893	648171.95	2520824.72	данные отсутствуют	данные отсутствуют
894	648164.27	2520808.38	данные отсутствуют	данные отсутствуют

Государственный регистратор	ФГИС ЕГРН
полное наименование должности	инициалы, фамилия

М.П.

Выписка из Единого государственного реестра недвижимости об объекте недвижимости
Сведения о частях земельного участка

Земельный участок				
(вид объекта недвижимости)				
Лист №	Раздела 4.2	Всего листов раздела 4.2 : _____	Всего разделов: _____	
04.02.2020 № 99/2020/311318535		29:16:000000:16 (единое землепользование)		
Кадастровый номер:				
Сведения о характерных точках границы части (частей) земельного участка				
Учетный номер части: 3				
Система координат: МСК-29 зона 2				
Зона №				
Номер точки	Координаты, м		Описание закрепления на местности	Средняя квадратическая погрешность определения координат характерных точек границы части земельного участка, м
	X	Y		
1	2	3	4	5
147	648201.41	2520818.52	данные отсутствуют	данные отсутствуют
148	648211.65	2520835.61	данные отсутствуют	данные отсутствуют
149	648217.94	2520845.75	данные отсутствуют	данные отсутствуют
150	648226.05	2520856.35	данные отсутствуют	данные отсутствуют
151	648235.39	2520867.27	данные отсутствуют	данные отсутствуют
152	648242.76	2520875.32	данные отсутствуют	данные отсутствуют
153	648258.36	2520890.88	данные отсутствуют	данные отсутствуют
154	648267.39	2520899.16	данные отсутствуют	данные отсутствуют
155	648281.53	2520911.16	данные отсутствуют	данные отсутствуют
156	648283.11	2520912.38	данные отсутствуют	данные отсутствуют
157	648256.42	2520896.63	данные отсутствуют	данные отсутствуют
158	648243.74	2520891.27	данные отсутствуют	данные отсутствуют
159	648227.19	2520886.64	данные отсутствуют	данные отсутствуют
160	648188.99	2520883.09	данные отсутствуют	данные отсутствуют
161	648144.77	2520883.61	данные отсутствуют	данные отсутствуют
162	648154.43	2520880.04	данные отсутствуют	данные отсутствуют

Государственный регистратор		ФГИС ЕГРН	
полное наименование должности		инициалы, фамилия	
		подпись	
		М.П.	

Выписка из Единого государственного реестра недвижимости об объекте недвижимости
Сведения о частях земельного участка

Земельный участок	
(вид объекта недвижимости)	
Лист № <u>4.2</u> Раздела <u>4.2</u>	Всего листов раздела <u>4.2</u> : _____ Всего разделов: _____ Всего листов выписки: _____
04.02.2020.№ 99/2020/311318535	
Кадастровый номер: 29:16:000000:16(единое землепользование)	

Номер точки	Координаты, м		Описание закрепления на местности	Средняя квадратическая погрешность определения координат характерных точек границы части земельного участка, м
	X	Y		
1	2	3	4	5
163	648163.02	2520875.62	данные отсутствуют	данные отсутствуют
165	648174.58	2520860.5	данные отсутствуют	данные отсутствуют
166	648176.42	2520855.34	данные отсутствуют	данные отсутствуют
167	648177.55	2520850.15	данные отсутствуют	данные отсутствуют
168	648177.32	2520842.84	данные отсутствуют	данные отсутствуют
169	648176.28	2520836.99	данные отсутствуют	данные отсутствуют
170	648174.49	2520831.77	данные отсутствуют	данные отсутствуют
171	648171.95	2520824.72	данные отсутствуют	данные отсутствуют
895	648192.03	2520808.05	данные отсутствуют	данные отсутствуют
895	648192.03	2520808.05	данные отсутствуют	данные отсутствуют
896	648196.36	2520808.45	данные отсутствуют	данные отсутствуют
897	648168	2520871.22	данные отсутствуют	данные отсутствуют
898	648164.27	2520808.38	данные отсутствуют	данные отсутствуют

Государственный регистратор	ФГИС ЕГРН
полное наименование должности	подпись
	инициалы, фамилия

М.П.

Выписка из Единого государственного реестра недвижимости об объекте недвижимости
Сведения о частях земельного участка

Земельный участок				
(вид объекта недвижимости)				
Лист №	Раздела 4.2	Всего листов раздела 4.2 : _____	Всего разделов: _____	
04.02.2020 № 99/2020/311318535		29:16:000000:16 (единое землепользование)		
Кадастровый номер:				
Сведения о характерных точках границы части (частей) земельного участка				
Учетный номер части: 3				
Система координат: МСК-29 зона 2				
Зона №				
Номер точки	Координаты, м		Описание закрепления на местности	Средняя квадратическая погрешность определения координат характерных точек границы части земельного участка, м
	X	Y		
1	2	3	4	5
147	648201.41	2520818.52	данные отсутствуют	данные отсутствуют
148	648211.65	2520835.61	данные отсутствуют	данные отсутствуют
149	648217.94	2520845.75	данные отсутствуют	данные отсутствуют
150	648226.05	2520856.35	данные отсутствуют	данные отсутствуют
151	648235.39	2520867.27	данные отсутствуют	данные отсутствуют
152	648242.76	2520875.32	данные отсутствуют	данные отсутствуют
153	648258.36	2520890.88	данные отсутствуют	данные отсутствуют
154	648267.39	2520899.16	данные отсутствуют	данные отсутствуют
155	648281.53	2520911.16	данные отсутствуют	данные отсутствуют
156	648283.11	2520912.38	данные отсутствуют	данные отсутствуют
157	648256.42	2520896.63	данные отсутствуют	0.5
158	648243.74	2520891.27	данные отсутствуют	0.5
159	648227.19	2520886.64	данные отсутствуют	0.5
160	648188.99	2520883.09	данные отсутствуют	0.5
161	648144.77	2520883.61	данные отсутствуют	0.5
162	648154.43	2520880.04	данные отсутствуют	данные отсутствуют

Государственный регистратор	ФГИС ЕГРН
полное наименование должности	инициалы, фамилия
	подпись
	М.П.

Выписка из Единого государственного реестра недвижимости об объекте недвижимости
Сведения о частях земельного участка

Земельный участок	
(вид объекта недвижимости)	
Лист № <u>4.2</u> Раздела <u>4.2</u>	Всего листов раздела <u>4.2</u> : _____ Всего разделов: _____ Всего листов выписки: _____
04.02.2020 № 99/2020/311318535	
Кадастровый номер: 29:16:000000:16(единое землепользование)	

Номер точки	Координаты, м		Описание закрепления на местности	Средняя квадратическая погрешность определения координат характерных точек границы части земельного участка, м
	X	Y		
1	2	3	4	5
163	648163.02	2520875.62	данные отсутствуют	данные отсутствуют
164	648168	2520871.22	данные отсутствуют	данные отсутствуют
165	648174.58	2520860.5	данные отсутствуют	данные отсутствуют
166	648176.42	2520855.34	данные отсутствуют	данные отсутствуют
167	648177.55	2520850.15	данные отсутствуют	данные отсутствуют
168	648177.32	2520842.84	данные отсутствуют	данные отсутствуют
169	648176.28	2520836.99	данные отсутствуют	данные отсутствуют
170	648174.49	2520831.77	данные отсутствуют	данные отсутствуют
171	648171.95	2520824.72	данные отсутствуют	данные отсутствуют
895	648192.03	2520808.05	данные отсутствуют	0.5
895	648192.03	2520808.05	данные отсутствуют	0.5
896	648196.36	2520808.45	данные отсутствуют	данные отсутствуют
898	648164.27	2520808.38	данные отсутствуют	данные отсутствуют

Государственный регистратор	ФГИС ЕГРН
полное наименование должности	инициалы, фамилия

М.П.

Выписка из Единого государственного реестра недвижимости об объекте недвижимости
Сведения о частях земельного участка

Земельный участок				
(вид объекта недвижимости)				
Лист №	Раздела 4.2	Всего листов раздела 4.2 : _____	Всего разделов: _____	Всего листов выписки: _____
04.02.2020 № 99/2020/311318535				
Кадастровый номер:		29:16:000000:16(единое землепользование)		
Сведения о характерных точках границы части (частей) земельного участка				
Учетный номер части: 3				
Система координат: МСК-29 зона 2				
Зона №				
Номер точки	Координаты, м		Описание закрепления на местности	Средняя квадратическая погрешность определения координат характерных точек границы части земельного участка, м
	X	Y		
1	2	3	4	5
147	648201.41	2520818.52	данные отсутствуют	данные отсутствуют
148	648211.65	2520835.61	данные отсутствуют	данные отсутствуют
149	648217.94	2520845.75	данные отсутствуют	данные отсутствуют
150	648226.05	2520856.35	данные отсутствуют	данные отсутствуют
151	648235.39	2520867.27	данные отсутствуют	данные отсутствуют
152	648242.76	2520875.32	данные отсутствуют	данные отсутствуют
153	648258.36	2520890.88	данные отсутствуют	данные отсутствуют
154	648267.39	2520899.16	данные отсутствуют	данные отсутствуют
155	648281.53	2520911.16	данные отсутствуют	данные отсутствуют
156	648283.11	2520912.38	данные отсутствуют	данные отсутствуют
157	648256.42	2520896.63	данные отсутствуют	данные отсутствуют
158	648243.74	2520891.27	данные отсутствуют	данные отсутствуют
159	648227.19	2520886.64	данные отсутствуют	данные отсутствуют
160	648188.99	2520883.09	данные отсутствуют	данные отсутствуют
161	648144.77	2520883.61	данные отсутствуют	данные отсутствуют
162	648154.43	2520880.04	данные отсутствуют	данные отсутствуют

Государственный регистратор		ФГИС ЕГРН
полное наименование должности	подпись	инициалы, фамилия
		М.П.

Выписка из Единого государственного реестра недвижимости об объекте недвижимости
Сведения о частях земельного участка

Земельный участок	
(вид объекта недвижимости)	
Лист № <u>4.2</u> Раздела <u>4.2</u>	Всего листов раздела <u>4.2</u> : _____ Всего разделов: _____ Всего листов выписки: _____
04.02.2020 № 99/2020/311318535	
Кадастровый номер: 29:16:000000:16(единое землепользование)	

Номер точки	Координаты, м		Описание закрепления на местности	Средняя квадратическая погрешность определения координат характерных точек границы части земельного участка, м
	X	Y		
1	2	3	4	5
163	648163.02	2520875.62	данные отсутствуют	данные отсутствуют
165	648174.58	2520860.5	данные отсутствуют	данные отсутствуют
166	648176.42	2520855.34	данные отсутствуют	данные отсутствуют
167	648177.55	2520850.15	данные отсутствуют	данные отсутствуют
168	648177.32	2520842.84	данные отсутствуют	данные отсутствуют
169	648176.28	2520836.99	данные отсутствуют	данные отсутствуют
170	648174.49	2520831.77	данные отсутствуют	данные отсутствуют
171	648171.95	2520824.72	данные отсутствуют	данные отсутствуют
895	648192.03	2520808.05	данные отсутствуют	данные отсутствуют
895	648192.03	2520808.05	данные отсутствуют	данные отсутствуют
896	648196.36	2520808.45	данные отсутствуют	данные отсутствуют
897	648168	2520871.22	данные отсутствуют	данные отсутствуют
898	648164.27	2520808.38	данные отсутствуют	данные отсутствуют

Государственный регистратор	ФГИС ЕГРН
полное наименование должности	инициалы, фамилия

М.П.

Выписка из Единого государственного реестра недвижимости об объекте недвижимости
Сведения о частях земельного участка

Земельный участок			
(вид объекта недвижимости)			
Лист №	Раздела 4.2	Всего листов раздела 4.2 : ____	Всего разделов: ____
04.02.2020 № 99/2020/311318535		Всего листов выписки: ____	
Кадастровый номер:		29:16:000000:16(единое землепользование)	
Сведения о характерных точках границы части (частей) земельного участка			
Учетный номер части: 3			
Система координат: МСК-29 зона 2			
Зона №			
Номер точки	Координаты, м		Средняя квадратическая погрешность определения координат характерных точек границы части земельного участка, м
	X	Y	
1	2	3	5
867	648192.03	2520808.05	данные отсутствуют
867	648192.03	2520808.05	данные отсутствуют
868	648196.36	2520808.45	данные отсутствуют
869	648201.41	2520818.52	данные отсутствуют
870	648211.65	2520835.61	данные отсутствуют
871	648217.94	2520845.75	данные отсутствуют
872	648226.05	2520856.35	данные отсутствуют
873	648235.39	2520867.27	данные отсутствуют
874	648242.76	2520875.32	данные отсутствуют
875	648258.36	2520890.88	данные отсутствуют
876	648267.39	2520899.16	данные отсутствуют
877	648281.53	2520911.16	данные отсутствуют
878	648283.11	2520912.38	данные отсутствуют
879	648256.42	2520896.63	данные отсутствуют
880	648243.74	2520891.27	данные отсутствуют
881	648227.19	2520886.64	данные отсутствуют

Государственный регистратор	ФГИС ЕГРН
полное наименование должности	инициалы, фамилия
	подпись
	М.П.

Выписка из Единого государственного реестра недвижимости об объекте недвижимости
Сведения о частях земельного участка

Земельный участок	
(вид объекта недвижимости)	
Лист № <u>4.2</u> Раздела <u>4.2</u>	Всего листов раздела <u>4.2</u> : _____ Всего разделов: _____ Всего листов выписки: _____
04.02.2020.№ 99/2020/311318535	
Кадастровый номер: 29:16:000000:16(единое землепользование)	

Номер точки	Координаты, м		Описание закрепления на местности	Средняя квадратическая погрешность определения координат характерных точек границы части земельного участка, м
	X	Y		
1	2	3	4	5
882	648188.99	2520883.09	данные отсутствуют	данные отсутствуют
883	648144.77	2520883.61	данные отсутствуют	данные отсутствуют
884	648154.43	2520880.04	данные отсутствуют	данные отсутствуют
885	648163.02	2520875.62	данные отсутствуют	данные отсутствуют
886	648168	2520871.22	данные отсутствуют	данные отсутствуют
887	648174.58	2520860.5	данные отсутствуют	данные отсутствуют
888	648176.42	2520855.34	данные отсутствуют	данные отсутствуют
889	648177.55	2520850.15	данные отсутствуют	данные отсутствуют
890	648177.32	2520842.84	данные отсутствуют	данные отсутствуют
891	648176.28	2520836.99	данные отсутствуют	данные отсутствуют
892	648174.49	2520831.77	данные отсутствуют	данные отсутствуют
893	648171.95	2520824.72	данные отсутствуют	данные отсутствуют
894	648164.27	2520808.38	данные отсутствуют	данные отсутствуют

Государственный регистратор	ФГИС ЕГРН
полное наименование должности	инициалы, фамилия
	подпись
	М.П.

Выписка из Единого государственного реестра недвижимости об объекте недвижимости
Сведения о частях земельного участка

Земельный участок			
(вид объекта недвижимости)			
Лист №	Раздела 4.2	Всего листов раздела 4.2 : ____	Всего разделов: ____
04.02.2020 № 99/2020/311318535		Всего листов выписки: ____	
Кадастровый номер:		29:16:000000:16(единое землепользование)	
Сведения о характерных точках границы части (частей) земельного участка			
Учетный номер части: 3			
Система координат: Местная г. Рыбинск			
Зона №			
Номер точки	Координаты, м		Средняя квадратическая погрешность определения координат характерных точек границы части земельного участка, м
	X	Y	
1	2	3	5
867	648192.03	2520808.05	данные отсутствуют
867	648192.03	2520808.05	данные отсутствуют
868	648196.36	2520808.45	данные отсутствуют
869	648201.41	2520818.52	данные отсутствуют
870	648211.65	2520835.61	данные отсутствуют
871	648217.94	2520845.75	данные отсутствуют
872	648226.05	2520856.35	данные отсутствуют
873	648235.39	2520867.27	данные отсутствуют
874	648242.76	2520875.32	данные отсутствуют
875	648258.36	2520890.88	данные отсутствуют
876	648267.39	2520899.16	данные отсутствуют
877	648281.53	2520911.16	данные отсутствуют
878	648283.11	2520912.38	данные отсутствуют
879	648256.42	2520896.63	данные отсутствуют
880	648243.74	2520891.27	данные отсутствуют
881	648227.19	2520886.64	данные отсутствуют

Государственный регистратор		ФГИС ЕГРН	
полное наименование должности		инициалы, фамилия	
		подпись	
		М.П.	

Выписка из Единого государственного реестра недвижимости об объекте недвижимости
Сведения о частях земельного участка

Земельный участок	
(вид объекта недвижимости)	
Лист № <u>4.2</u> Раздела <u>4.2</u>	Всего листов раздела <u>4.2</u> : _____ Всего разделов: _____ Всего листов выписки: _____
04.02.2020 № 99/2020/311318535	
Кадастровый номер: 29:16:000000:16(единое землепользование)	

Номер точки	Координаты, м		Описание закрепления на местности	Средняя квадратическая погрешность определения координат характерных точек границы части земельного участка, м
	X	Y		
1	2	3	4	5
882	648188.99	2520883.09	данные отсутствуют	данные отсутствуют
883	648144.77	2520883.61	данные отсутствуют	данные отсутствуют
884	648154.43	2520880.04	данные отсутствуют	данные отсутствуют
885	648163.02	2520875.62	данные отсутствуют	данные отсутствуют
886	648168	2520871.22	данные отсутствуют	данные отсутствуют
887	648174.58	2520860.5	данные отсутствуют	данные отсутствуют
888	648176.42	2520855.34	данные отсутствуют	данные отсутствуют
889	648177.55	2520850.15	данные отсутствуют	данные отсутствуют
890	648177.32	2520842.84	данные отсутствуют	данные отсутствуют
891	648176.28	2520836.99	данные отсутствуют	данные отсутствуют
892	648174.49	2520831.77	данные отсутствуют	данные отсутствуют
893	648171.95	2520824.72	данные отсутствуют	данные отсутствуют
894	648164.27	2520808.38	данные отсутствуют	данные отсутствуют

Государственный регистратор	ФГИС ЕГРН
полное наименование должности	инициалы, фамилия

М.П.

Выписка из Единого государственного реестра недвижимости об объекте недвижимости
Сведения о частях земельного участка

Земельный участок			
(вид объекта недвижимости)			
Лист №	Раздела 4.2	Всего листов раздела 4.2 : ____	Всего листов выписки: ____
04.02.2020 № 99/2020/311318535			
Кадастровый номер:		29:16:000000:16(единое землепользование)	
Сведения о характерных точках границы части (частей) земельного участка			
Учетный номер части: 4			
Система координат: МСК-29 зона 2			
Зона №			
Номер точки	Координаты, м		Средняя квадратическая погрешность определения координат характерных точек границы части земельного участка, м
	X	Y	
1	2	3	5
152	648242.76	2520875.32	данные отсутствуют
153	648258.36	2520890.88	данные отсутствуют
157	648256.42	2520896.63	данные отсутствуют
158	648243.74	2520891.27	данные отсутствуют
899	648242.46	2520874.99	данные отсутствуют
899	648242.46	2520874.99	данные отсутствуют
900	648262.27	2520894.46	данные отсутствуют
901	648259.78	2520898.61	данные отсутствуют
902	648234.28	2520888.62	данные отсутствуют

Государственный регистратор	ФГИС ЕГРН
полное наименование должности	подпись
	инициалы, фамилия

М.П.

Выписка из Единого государственного реестра недвижимости об объекте недвижимости
Сведения о частях земельного участка

Земельный участок			
(вид объекта недвижимости)			
Лист №	Раздела 4.2	Всего листов раздела 4.2 : _____	Всего листов выписки: _____
04.02.2020 № 99/2020/311318535			
Кадастровый номер:		29:16:000000:16(единое землепользование)	
Сведения о характерных точках границы части (частей) земельного участка			
Учетный номер части: 4			
Система координат: МСК-29 зона 2			
Зона №			
Номер точки	Координаты, м		Средняя квадратическая погрешность определения координат характерных точек границы части земельного участка, м
	X	Y	
1	2	3	5
152	648242.76	2520875.32	данные отсутствуют
153	648258.36	2520890.88	данные отсутствуют
157	648256.42	2520896.63	данные отсутствуют
158	648243.74	2520891.27	данные отсутствуют
899	648242.46	2520874.99	данные отсутствуют
899	648242.46	2520874.99	данные отсутствуют
900	648262.27	2520894.46	данные отсутствуют
901	648259.78	2520898.61	данные отсутствуют
902	648234.28	2520888.62	данные отсутствуют

Государственный регистратор	ФГИС ЕГРН
полное наименование должности	подпись
	инициалы, фамилия

М.П.

Выписка из Единого государственного реестра недвижимости об объекте недвижимости
Сведения о частях земельного участка

Земельный участок			
(вид объекта недвижимости)			
Лист №	Раздела 4.2	Всего листов раздела 4.2 : ____	Всего листов выписки: ____
04.02.2020 № 99/2020/311318535			
Кадастровый номер:		29:16:000000:16(единое землепользование)	
Сведения о характерных точках границы части (частей) земельного участка			
Учетный номер части: 4			
Система координат: МСК-29 зона 2			
Зона №			
Номер точки	Координаты, м		Средняя квадратическая погрешность определения координат характерных точек границы части земельного участка, м
	X	Y	
1	2	3	5
152	648242.76	2520875.32	данные отсутствуют
153	648258.36	2520890.88	данные отсутствуют
157	648256.42	2520896.63	данные отсутствуют
158	648243.74	2520891.27	данные отсутствуют
899	648242.46	2520874.99	данные отсутствуют
899	648242.46	2520874.99	данные отсутствуют
900	648262.27	2520894.46	данные отсутствуют
901	648259.78	2520898.61	данные отсутствуют
902	648234.28	2520888.62	данные отсутствуют

Государственный регистратор	ФГИС ЕГРН
полное наименование должности	подпись
	инициалы, фамилия

М.П.

Выписка из Единого государственного реестра недвижимости об объекте недвижимости
Сведения о частях земельного участка

Земельный участок			
(вид объекта недвижимости)			
Лист №	Раздела 4.2	Всего листов раздела 4.2 : ____	Всего листов выписки: ____
04.02.2020 № 99/2020/311318535			
Кадастровый номер:		29:16:000000:16(единое землепользование)	
Сведения о характерных точках границы части (частей) земельного участка			
Учетный номер части: 4			
Система координат: Местная г. Рыбинск			
Зона №			
Номер точки	Координаты, м		Средняя квадратическая погрешность определения координат характерных точек границы части земельного участка, м
	X	Y	
1	2	3	5
874	648242.76	2520875.32	данные отсутствуют
875	648258.36	2520890.88	данные отсутствуют
879	648256.42	2520896.63	данные отсутствуют
880	648243.74	2520891.27	данные отсутствуют
903	648242.46	2520874.99	данные отсутствуют
903	648242.46	2520874.99	данные отсутствуют
904	648262.27	2520894.46	данные отсутствуют
905	648259.78	2520898.61	данные отсутствуют
906	648234.28	2520888.62	данные отсутствуют

Государственный регистратор	ФГИС ЕГРН
полное наименование должности	подпись
	инициалы, фамилия

М.П.

Выписка из Единого государственного реестра недвижимости об объекте недвижимости
Сведения о частях земельного участка

Земельный участок			
(вид объекта недвижимости)			
Лист №	Раздела 4.2	Всего листов раздела 4.2 : ____	Всего листов выписки: ____
04.02.2020 № 99/2020/311318535			
Кадастровый номер:		29:16:000000:16(единое землепользование)	
Сведения о характерных точках границы части (частей) земельного участка			
Учетный номер части: 4			
Система координат: Местная г. Рыбинск			
Зона №			
Номер точки	Координаты, м		Средняя квадратическая погрешность определения координат характерных точек границы части земельного участка, м
	X	Y	
1	2	3	5
874	648242.76	2520875.32	данные отсутствуют
875	648258.36	2520890.88	данные отсутствуют
879	648256.42	2520896.63	данные отсутствуют
880	648243.74	2520891.27	данные отсутствуют
903	648242.46	2520874.99	данные отсутствуют
903	648242.46	2520874.99	данные отсутствуют
904	648262.27	2520894.46	данные отсутствуют
905	648259.78	2520898.61	данные отсутствуют
906	648234.28	2520888.62	данные отсутствуют

Государственный регистратор	ФГИС ЕГРН
полное наименование должности	инициалы, фамилия

М.П.

Выписка из Единого государственного реестра недвижимости об объекте недвижимости
Сведения о частях земельного участка

Земельный участок			
(вид объекта недвижимости)			
Лист №	Раздела 4.2	Всего листов раздела 4.2 : _____	Всего листов выписки: _____
04.02.2020 № 99/2020/311318535			
Кадастровый номер:		29:16:000000:16(единое землепользование)	
Сведения о характерных точках границы части (частей) земельного участка			
Учетный номер части: 4			
Система координат: МСК-29 зона 2			
Зона №			
Номер точки	Координаты, м		Средняя квадратическая погрешность определения координат характерных точек границы части земельного участка, м
	X	Y	
1	2	3	5
874	648242.76	2520875.32	данные отсутствуют
875	648258.36	2520890.88	данные отсутствуют
879	648256.42	2520896.63	данные отсутствуют
880	648243.74	2520891.27	данные отсутствуют
903	648242.46	2520874.99	данные отсутствуют
903	648242.46	2520874.99	данные отсутствуют
904	648262.27	2520894.46	данные отсутствуют
905	648259.78	2520898.61	данные отсутствуют
906	648234.28	2520888.62	данные отсутствуют

Государственный регистратор	ФГИС ЕГРН
полное наименование должности	инициалы, фамилия
М.П.	

Выписка из Единого государственного реестра недвижимости об объекте недвижимости
Сведения о частях земельного участка

Земельный участок			
(вид объекта недвижимости)			
Лист №	Раздела 4.2	Всего листов раздела 4.2 : ____	Всего листов выписки: ____
04.02.2020 № 99/2020/311318535			
Кадастровый номер:		29:16:000000:16(единое землепользование)	
Сведения о характерных точках границы части (частей) земельного участка			
Учетный номер части: 5			
Система координат: Местная г. Рыбинск			
Зона №			
Номер точки	Координаты, м		Средняя квадратическая погрешность определения координат характерных точек границы части земельного участка, м
	X	Y	
1	2	3	5
875	648258.36	2520890.88	данные отсутствуют
879	648256.42	2520896.63	данные отсутствуют
880	648243.74	2520891.27	данные отсутствуют
907	648244.94	2520877.5	данные отсутствуют
907	648244.94	2520877.5	данные отсутствуют
908	648259.6	2520892.02	данные отсутствуют
909	648256.73	2520896.81	данные отсутствуют
910	648237.67	2520889.57	данные отсутствуют

Государственный регистратор	ФГИС ЕГРН
полное наименование должности	инициалы, фамилия

М.П.

Выписка из Единого государственного реестра недвижимости об объекте недвижимости
Сведения о частях земельного участка

Земельный участок			
(вид объекта недвижимости)			
Лист №	Раздела 4.2	Всего листов раздела 4.2 : ____	Всего листов выписки: ____
04.02.2020 № 99/2020/311318535			
Кадастровый номер:		29:16:000000:16(единое землепользование)	
Сведения о характерных точках границы части (частей) земельного участка			
Учетный номер части: 5			
Система координат: МСК-29 зона 2			
Зона №			
Номер точки	Координаты, м		Средняя квадратическая погрешность определения координат характерных точек границы части земельного участка, м
	X	Y	
1	2	3	5
153	648258.36	2520890.88	данные отсутствуют
157	648256.42	2520896.63	данные отсутствуют
158	648243.74	2520891.27	данные отсутствуют
911	648244.94	2520877.5	данные отсутствуют
911	648244.94	2520877.5	данные отсутствуют
912	648259.6	2520892.02	данные отсутствуют
913	648256.73	2520896.81	данные отсутствуют
914	648237.67	2520889.57	данные отсутствуют

Государственный регистратор	ФГИС ЕГРН
полное наименование должности	подпись
	инициалы, фамилия

М.П.

Выписка из Единого государственного реестра недвижимости об объекте недвижимости
Сведения о частях земельного участка

Земельный участок			
(вид объекта недвижимости)			
Лист №	Раздела 4.2	Всего листов раздела 4.2 : ____	Всего листов выписки: ____
04.02.2020 № 99/2020/311318535			
Кадастровый номер:		29:16:000000:16(единое землепользование)	
Сведения о характерных точках границы части (частей) земельного участка			
Учетный номер части: 5			
Система координат: МСК-29 зона 2			
Зона №			
Номер точки	Координаты, м		Средняя квадратическая погрешность определения координат характерных точек границы части земельного участка, м
	X	Y	
1	2	3	5
153	648258.36	2520890.88	данные отсутствуют
157	648256.42	2520896.63	данные отсутствуют
158	648243.74	2520891.27	данные отсутствуют
911	648244.94	2520877.5	данные отсутствуют
911	648244.94	2520877.5	данные отсутствуют
912	648259.6	2520892.02	данные отсутствуют
913	648256.73	2520896.81	данные отсутствуют
914	648237.67	2520889.57	данные отсутствуют

Государственный регистратор	ФГИС ЕГРН
полное наименование должности	инициалы, фамилия

М.П.

Выписка из Единого государственного реестра недвижимости об объекте недвижимости
Сведения о частях земельного участка

Земельный участок			
(вид объекта недвижимости)			
Лист №	Раздела 4.2	Всего листов раздела 4.2 : ____	Всего листов выписки: ____
04.02.2020 № 99/2020/311318535			
Кадастровый номер:		29:16:000000:16(единое землепользование)	
Сведения о характерных точках границы части (частей) земельного участка			
Учетный номер части: 5			
Система координат: МСК-29 зона 2			
Зона №			
Номер точки	Координаты, м		Средняя квадратическая погрешность определения координат характерных точек границы части земельного участка, м
	X	Y	
1	2	3	5
875	648258.36	2520890.88	данные отсутствуют
879	648256.42	2520896.63	данные отсутствуют
880	648243.74	2520891.27	данные отсутствуют
907	648244.94	2520877.5	данные отсутствуют
907	648244.94	2520877.5	данные отсутствуют
908	648259.6	2520892.02	данные отсутствуют
909	648256.73	2520896.81	данные отсутствуют
910	648237.67	2520889.57	данные отсутствуют

Государственный регистратор	ФГИС ЕГРН
полное наименование должности	инициалы, фамилия

М.П.

Выписка из Единого государственного реестра недвижимости об объекте недвижимости
Сведения о частях земельного участка

Земельный участок			
(вид объекта недвижимости)			
Лист №	Раздела 4.2	Всего листов раздела 4.2: ____	Всего листов выписки: ____
04.02.2020 № 99/2020/311318535		29:16:000000:16 (единое землепользование)	
Кадастровый номер:			
Сведения о характерных точках границы части (частей) земельного участка			
Учетный номер части: 5			
Система координат: Местная г. Рыбинск			
Зона №			
Номер точки	Координаты, м		Средняя квадратическая погрешность определения координат характерных точек границы части земельного участка, м
	X	Y	
1	2	3	5
875	648258.36	2520890.88	данные отсутствуют
879	648256.42	2520896.63	данные отсутствуют
880	648243.74	2520891.27	данные отсутствуют
907	648244.94	2520877.5	данные отсутствуют
907	648244.94	2520877.5	данные отсутствуют
908	648259.6	2520892.02	данные отсутствуют
909	648256.73	2520896.81	данные отсутствуют
910	648237.67	2520889.57	данные отсутствуют

Государственный регистратор	ФГИС ЕГРН
полное наименование должности	инициалы, фамилия

М.П.

Выписка из Единого государственного реестра недвижимости об объекте недвижимости
Сведения о частях земельного участка

Земельный участок			
(вид объекта недвижимости)			
Лист №	Раздела 4.2	Всего листов раздела 4.2 : ____	Всего листов выписки: ____
04.02.2020 № 99/2020/311318535			
Кадастровый номер:		29:16:000000:16(единое землепользование)	
Сведения о характерных точках границы части (частей) земельного участка			
Учетный номер части: 5			
Система координат: МСК-29 зона 2			
Зона №			
Номер точки	Координаты, м		Средняя квадратическая погрешность определения координат характерных точек границы части земельного участка, м
	X	Y	
1	2	3	5
153	648258.36	2520890.88	данные отсутствуют
157	648256.42	2520896.63	данные отсутствуют
158	648243.74	2520891.27	данные отсутствуют
911	648244.94	2520877.5	данные отсутствуют
911	648244.94	2520877.5	данные отсутствуют
912	648259.6	2520892.02	данные отсутствуют
913	648256.73	2520896.81	данные отсутствуют
914	648237.67	2520889.57	данные отсутствуют

Государственный регистратор	ФГИС ЕГРН
полное наименование должности	инициалы, фамилия

М.П.

Выписка из Единого государственного реестра недвижимости об объекте недвижимости
Сведения о частях земельного участка

Земельный участок			
(вид объекта недвижимости)			
Лист №	Раздела 4.2	Всего листов раздела 4.2 : _____	Всего листов выписки: _____
04.02.2020 № 99/2020/311318535			
Кадастровый номер:		29:16:000000:16(единое землепользование)	
Сведения о характерных точках границы части (частей) земельного участка			
Учетный номер части: 6			
Система координат: Местная г. Рыбинск			
Зона №			
Номер точки	Координаты, м		Средняя квадратическая погрешность определения координат характерных точек границы части земельного участка, м
	X	Y	
1	2	3	5
915	650545.61	2507961.85	данные отсутствуют
915	650545.61	2507961.85	данные отсутствуют
916	650553.74	2507982.29	данные отсутствуют
917	650526.24	2507994.33	данные отсутствуют
918	650518.11	2507973.88	данные отсутствуют
919	649666.7	2504996.05	данные отсутствуют
919	649666.7	2504996.05	данные отсутствуют
920	649782.28	2506042.62	данные отсутствуют
921	649770.81	2505971.7	данные отсутствуют
922	649758.8	2505871.67	данные отсутствуют
923	649745.08	2505742.84	данные отсутствуют
924	649742.37	2505716.47	данные отсутствуют
925	649740.76	2505701.13	данные отсутствуют
926	649682.04	2505141.61	данные отсутствуют
927	649676.36	2505087.67	данные отсутствуют
928	649671.28	2505039.55	данные отсутствуют

Государственный регистратор	ФГИС ЕГРН
полное наименование должности	инициалы, фамилия
	подпись
	М.П.

Выписка из Единого государственного реестра недвижимости об объекте недвижимости
Сведения о частях земельного участка

Земельный участок	
(вид объекта недвижимости)	
Лист № <u>4.2</u> Раздела <u>4.2</u>	Всего листов раздела <u>4.2</u> : _____
Всего листов выписки: _____	
04.02.2020 № 99/2020/311318535	
Кадастровый номер: 29:16:000000:16(единое землепользование)	

Номер точки	Координаты, м		Описание закрепления на местности	Средняя квадратическая погрешность определения координат характерных точек границы части земельного участка, м
	X	Y		
1	2	3	4	5
929	649667.1	2504999.9	данные отсутствуют	данные отсутствуют

Государственный регистратор	ФГИС ЕГРН
полное наименование должности	подпись
	инициалы, фамилия

М.П.

Выписка из Единого государственного реестра недвижимости об объекте недвижимости
Сведения о частях земельного участка

Земельный участок				
(вид объекта недвижимости)				
Лист №	Раздела 4.2	Всего листов раздела 4.2: _____	Всего разделов: _____	Всего листов выписки: _____
04.02.2020 № 99/2020/311318535				
Кадастровый номер:		29:16:000000:16(единое землепользование)		
Сведения о характерных точках границы части (частей) земельного участка				
Учетный номер части: 6				
Система координат: МСК-29 зона 2				
Зона №				
Номер точки	Координаты, м		Описание закрепления на местности	Средняя квадратическая погрешность определения координат характерных точек границы части земельного участка, м
	X	Y		
1	2	3	4	5
236	649770.81	2505971.7	данные отсутствуют	данные отсутствуют
237	649758.8	2505871.67	данные отсутствуют	данные отсутствуют
238	649745.08	2505742.84	данные отсутствуют	данные отсутствуют
239	649742.37	2505716.47	данные отсутствуют	данные отсутствуют
342	649682.04	2505141.61	данные отсутствуют	данные отсутствуют
343	649676.36	2505087.67	данные отсутствуют	данные отсутствуют
344	649671.28	2505039.55	данные отсутствуют	данные отсутствуют
345	649667.1	2504999.9	данные отсутствуют	данные отсутствуют
402	649740.76	2505701.13	данные отсутствуют	данные отсутствуют
930	650545.61	2507961.85	данные отсутствуют	данные отсутствуют
930	650545.61	2507961.85	данные отсутствуют	данные отсутствуют
931	650553.74	2507982.29	данные отсутствуют	данные отсутствуют
932	650526.24	2507994.33	данные отсутствуют	данные отсутствуют
933	650518.11	2507973.88	данные отсутствуют	данные отсутствуют
934	649666.7	2504996.05	данные отсутствуют	данные отсутствуют
934	649666.7	2504996.05	данные отсутствуют	данные отсутствуют

Государственный регистратор		ФГИС ЕГРН	
полное наименование должности		инициалы, фамилия	
		подпись	
		М.П.	

Выписка из Единого государственного реестра недвижимости об объекте недвижимости
Сведения о частях земельного участка

Земельный участок	
(вид объекта недвижимости)	
Лист № <u> </u> Раздела 4.2	Всего листов раздела 4.2 : <u> </u>
Всего листов выписки: <u> </u>	
04.02.2020 № 99/2020/311318535	
Кадастровый номер: 29:16:000000:16(единое землепользование)	

Номер точки	Координаты, м		Описание закрепления на местности	Средняя квадратическая погрешность определения координат характерных точек границы части земельного участка, м
	X	Y		
1	2	3	4	5
935	649782.28	2506042.62	данные отсутствуют	данные отсутствуют

Государственный регистратор	ФГИС ЕГРН
полное наименование должности	подпись
	инициалы, фамилия

М.П.

Выписка из Единого государственного реестра недвижимости об объекте недвижимости
Сведения о частях земельного участка

Земельный участок				
(вид объекта недвижимости)				
Лист №	Раздела 4.2	Всего листов раздела 4.2 : _____	Всего разделов: _____	Всего листов выписки: _____
04.02.2020 № 99/2020/311318535				
Кадастровый номер:		29:16:000000:16(единое землепользование)		
Сведения о характерных точках границы части (частей) земельного участка				
Учетный номер части: 6				
Система координат: МСК-29 зона 2				
Зона №				
Номер точки	Координаты, м		Описание закрепления на местности	Средняя квадратическая погрешность определения координат характерных точек границы части земельного участка, м
	X	Y		
1	2	3	4	5
236	649770.81	2505971.7	данные отсутствуют	данные отсутствуют
237	649758.8	2505871.67	данные отсутствуют	данные отсутствуют
238	649745.08	2505742.84	данные отсутствуют	данные отсутствуют
239	649742.37	2505716.47	данные отсутствуют	данные отсутствуют
342	649682.04	2505141.61	данные отсутствуют	данные отсутствуют
343	649676.36	2505087.67	данные отсутствуют	данные отсутствуют
344	649671.28	2505039.55	данные отсутствуют	данные отсутствуют
345	649667.1	2504999.9	данные отсутствуют	данные отсутствуют
402	649740.76	2505701.13	данные отсутствуют	данные отсутствуют
930	650545.61	2507961.85	данные отсутствуют	данные отсутствуют
930	650545.61	2507961.85	данные отсутствуют	данные отсутствуют
931	650553.74	2507982.29	данные отсутствуют	данные отсутствуют
932	650526.24	2507994.33	данные отсутствуют	данные отсутствуют
933	650518.11	2507973.88	данные отсутствуют	данные отсутствуют
934	649666.7	2504996.05	данные отсутствуют	данные отсутствуют
934	649666.7	2504996.05	данные отсутствуют	данные отсутствуют

Государственный регистратор	ФГИС ЕГРН
полное наименование должности	инициалы, фамилия
	подпись
	М.П.

Выписка из Единого государственного реестра недвижимости об объекте недвижимости
Сведения о частях земельного участка

Земельный участок	
(вид объекта недвижимости)	
Лист № <u>4.2</u> Раздела <u>4.2</u>	Всего листов раздела <u>4.2</u> : _____
Всего листов выписки: _____	
04.02.2020 № 99/2020/311318535	
Кадастровый номер: 29:16:000000:16(единое землепользование)	

Номер точки	Координаты, м		Описание закрепления на местности	Средняя квадратическая погрешность определения координат характерных точек границы части земельного участка, м
	X	Y		
1	2	3	4	5
935	649782.28	2506042.62	данные отсутствуют	данные отсутствуют

Государственный регистратор	ФГИС ЕГРН
полное наименование должности	подпись
	инициалы, фамилия

М.П.

Выписка из Единого государственного реестра недвижимости об объекте недвижимости
Сведения о частях земельного участка

Земельный участок			
(вид объекта недвижимости)			
Лист №	Раздела 4.2	Всего листов раздела 4.2: _____	Всего листов выписки: _____
04.02.2020 № 99/2020/311318535			
Кадастровый номер:		29:16:000000:16(единое землепользование)	
Сведения о характерных точках границы части (частей) земельного участка			
Учетный номер части: 6			
Система координат: Местная г. Рыбинск			
Зона №			
Номер точки	Координаты, м		Средняя квадратическая погрешность определения координат характерных точек границы части земельного участка, м
	X	Y	
1	2	3	5
915	650545.61	2507961.85	данные отсутствуют
915	650545.61	2507961.85	данные отсутствуют
916	650553.74	2507982.29	данные отсутствуют
917	650526.24	2507994.33	данные отсутствуют
918	650518.11	2507973.88	данные отсутствуют
919	649666.7	2504996.05	данные отсутствуют
919	649666.7	2504996.05	данные отсутствуют
920	649782.28	2506042.62	данные отсутствуют
921	649770.81	2505971.7	данные отсутствуют
922	649758.8	2505871.67	данные отсутствуют
923	649745.08	2505742.84	данные отсутствуют
924	649742.37	2505716.47	данные отсутствуют
925	649740.76	2505701.13	данные отсутствуют
926	649682.04	2505141.61	данные отсутствуют
927	649676.36	2505087.67	данные отсутствуют
928	649671.28	2505039.55	данные отсутствуют

Государственный регистратор	ФГИС ЕГРН
полное наименование должности	инициалы, фамилия
	подпись
	М.П.

Выписка из Единого государственного реестра недвижимости об объекте недвижимости
Сведения о частях земельного участка

Земельный участок	
(вид объекта недвижимости)	
Лист № <u> </u> Раздела 4.2	Всего листов раздела 4.2 : <u> </u>
Всего листов выписки: <u> </u>	
04.02.2020 № 99/2020/311318535	
Кадастровый номер: 29:16:000000:16(единое землепользование)	

Номер точки	Координаты, м		Описание закрепления на местности	Средняя квадратическая погрешность определения координат характерных точек границы части земельного участка, м
	X	Y		
1	2	3	4	5
929	649667.1	2504999.9	данные отсутствуют	данные отсутствуют

Государственный регистратор	ФГИС ЕГРН
полное наименование должности	подпись
	инициалы, фамилия

М.П.

Выписка из Единого государственного реестра недвижимости об объекте недвижимости
Сведения о частях земельного участка

Земельный участок				
(вид объекта недвижимости)				
Лист №	Раздела 4.2	Всего листов раздела 4.2: _____	Всего разделов: _____	Всего листов выписки: _____
04.02.2020 № 99/2020/311318535				
Кадастровый номер:		29:16:000000:16(единое землепользование)		
Сведения о характерных точках границы части (частей) земельного участка				
Учетный номер части: 6				
Система координат: МСК-29 зона 2				
Зона №				
Номер точки	Координаты, м		Описание закрепления на местности	Средняя квадратическая погрешность определения координат характерных точек границы части земельного участка, м
	X	Y		
1	2	3	4	5
915	650545.61	2507961.85	данные отсутствуют	данные отсутствуют
915	650545.61	2507961.85	данные отсутствуют	данные отсутствуют
916	650553.74	2507982.29	данные отсутствуют	данные отсутствуют
917	650526.24	2507994.33	данные отсутствуют	данные отсутствуют
918	650518.11	2507973.88	данные отсутствуют	данные отсутствуют
919	649666.7	2504996.05	данные отсутствуют	данные отсутствуют
919	649666.7	2504996.05	данные отсутствуют	данные отсутствуют
920	649782.28	2506042.62	данные отсутствуют	данные отсутствуют
921	649770.81	2505971.7	данные отсутствуют	данные отсутствуют
922	649758.8	2505871.67	данные отсутствуют	данные отсутствуют
923	649745.08	2505742.84	данные отсутствуют	данные отсутствуют
924	649742.37	2505716.47	данные отсутствуют	данные отсутствуют
925	649740.76	2505701.13	данные отсутствуют	данные отсутствуют
926	649682.04	2505141.61	данные отсутствуют	данные отсутствуют
927	649676.36	2505087.67	данные отсутствуют	данные отсутствуют
928	649671.28	2505039.55	данные отсутствуют	данные отсутствуют

Государственный регистратор	ФГИС ЕГРН
полное наименование должности	инициалы, фамилия
	подпись
	М.П.

Выписка из Единого государственного реестра недвижимости об объекте недвижимости
Сведения о частях земельного участка

Земельный участок	
(вид объекта недвижимости)	
Лист № <u> </u> Раздела 4.2	Всего листов раздела 4.2 : <u> </u>
Всего листов выписки: <u> </u>	
04.02.2020 № 99/2020/311318535	
Кадастровый номер: 29:16:000000:16(единое землепользование)	

Номер точки	Координаты, м		Описание закрепления на местности	Средняя квадратическая погрешность определения координат характерных точек границы части земельного участка, м
	X	Y		
1	2	3	4	5
929	649667.1	2504999.9	данные отсутствуют	данные отсутствуют

Государственный регистратор	ФГИС ЕГРН
полное наименование должности	подпись
	инициалы, фамилия

М.П.

Выписка из Единого государственного реестра недвижимости об объекте недвижимости
Сведения о частях земельного участка

Земельный участок				
(вид объекта недвижимости)				
Лист №	Раздела 4.2	Всего листов раздела 4.2 : _____	Всего разделов: _____	Всего листов выписки: _____
04.02.2020 № 99/2020/311318535				
Кадастровый номер:		29:16:000000:16(единое землепользование)		
Сведения о характерных точках границы части (частей) земельного участка				
Учетный номер части: 6				
Система координат: МСК-29 зона 2				
Зона №				
Номер точки	Координаты, м		Описание закрепления на местности	Средняя квадратическая погрешность определения координат характерных точек границы части земельного участка, м
	X	Y		
1	2	3	4	5
236	649770.81	2505971.7	данные отсутствуют	данные отсутствуют
237	649758.8	2505871.67	данные отсутствуют	данные отсутствуют
238	649745.08	2505742.84	данные отсутствуют	данные отсутствуют
239	649742.37	2505716.47	данные отсутствуют	данные отсутствуют
342	649682.04	2505141.61	данные отсутствуют	данные отсутствуют
343	649676.36	2505087.67	данные отсутствуют	данные отсутствуют
344	649671.28	2505039.55	данные отсутствуют	данные отсутствуют
345	649667.1	2504999.9	данные отсутствуют	данные отсутствуют
402	649740.76	2505701.13	данные отсутствуют	данные отсутствуют
930	650545.61	2507961.85	данные отсутствуют	данные отсутствуют
930	650545.61	2507961.85	данные отсутствуют	данные отсутствуют
931	650553.74	2507982.29	данные отсутствуют	данные отсутствуют
932	650526.24	2507994.33	данные отсутствуют	данные отсутствуют
933	650518.11	2507973.88	данные отсутствуют	данные отсутствуют
934	649666.7	2504996.05	данные отсутствуют	данные отсутствуют
934	649666.7	2504996.05	данные отсутствуют	данные отсутствуют

Государственный регистратор	ФГИС ЕГРН
полное наименование должности	инициалы, фамилия
	подпись
	М.П.

Выписка из Единого государственного реестра недвижимости об объекте недвижимости
Сведения о частях земельного участка

Земельный участок	
(вид объекта недвижимости)	
Лист № <u> </u> Раздела <u>4.2</u>	Всего листов раздела <u>4.2</u> : <u> </u>
Всего листов выписки: <u> </u>	
04.02.2020 № 99/2020/311318535	
Кадастровый номер: 29:16:000000:16(единое землепользование)	

Номер точки	Координаты, м		Описание закрепления на местности	Средняя квадратическая погрешность определения координат характерных точек границы части земельного участка, м
	X	Y		
1	2	3	4	5
935	649782.28	2506042.62	данные отсутствуют	данные отсутствуют

Государственный регистратор	ФГИС ЕГРН
полное наименование должности	подпись
	инициалы, фамилия

М.П.

Выписка из Единого государственного реестра недвижимости об объекте недвижимости
Сведения о частях земельного участка

Земельный участок			
(вид объекта недвижимости)			
Лист № <u> </u> Раздела <u>4.2</u>	Всего листов раздела <u>4.2</u> : <u> </u>	Всего листов выписки: <u> </u>	
04.02.2020 № 99/2020/311318535			
Кадастровый номер: 29:16:000000:16(единое землепользование)			
Сведения о характерных точках границы части (частей) земельного участка			
Учетный номер части: 7			
Система координат: Местная г. Рыбинск			
Зона №			
Номер точки	Координаты, м		Средняя квадратическая погрешность определения координат характерных точек границы части земельного участка, м
	X	Y	
1	2	3	5
936	650017.84	2503164.24	данные отсутствуют
936	650017.84	2503164.24	данные отсутствуют
937	650048.91	2503176.89	данные отсутствуют
938	650048.16	2503178.78	данные отсутствуют
939	650017.1	2503166.12	данные отсутствуют

Государственный регистратор	ФГИС ЕГРН
полное наименование должности	инициалы, фамилия
	подпись

М.П.

Выписка из Единого государственного реестра недвижимости об объекте недвижимости
Сведения о частях земельного участка

Земельный участок			
(вид объекта недвижимости)			
Лист №	Раздела 4.2	Всего листов раздела 4.2 : ____	Всего листов выписки: ____
04.02.2020 № 99/2020/311318535			
Кадастровый номер:		29:16:000000:16 (единое землепользование)	
Сведения о характерных точках границы части (частей) земельного участка			
Учетный номер части: 7			
Система координат: МСК-29 зона 2			
Зона №			
Номер точки	Координаты, м		Средняя квадратическая погрешность определения координат характерных точек границы части земельного участка, м
	X	Y	
1	2	3	5
940	650017.84	2503164.24	данные отсутствуют
940	650017.84	2503164.24	данные отсутствуют
941	650048.91	2503176.89	данные отсутствуют
942	650048.16	2503178.78	данные отсутствуют
943	650017.1	2503166.12	данные отсутствуют

Государственный регистратор	ФГИС ЕГРН
полное наименование должности	инициалы, фамилия

М.П.

Выписка из Единого государственного реестра недвижимости об объекте недвижимости
Сведения о частях земельного участка

Земельный участок			
(вид объекта недвижимости)			
Лист № <u> </u> Раздела <u>4.2</u>	Всего листов раздела <u>4.2</u> : <u> </u>	Всего разделов: <u> </u>	Всего листов выписки: <u> </u>
04.02.2020 № 99/2020/311318535			
Кадастровый номер:		29:16:000000:16(единое землепользование)	
Сведения о характерных точках границы части (частей) земельного участка			
Учетный номер части: 7			
Система координат: МСК-29 зона 2			
Зона №			
Номер точки	Координаты, м		Средняя квадратическая погрешность определения координат характерных точек границы части земельного участка, м
	X	Y	
1	2	3	5
940	650017.84	2503164.24	данные отсутствуют
940	650017.84	2503164.24	данные отсутствуют
941	650048.91	2503176.89	данные отсутствуют
942	650048.16	2503178.78	данные отсутствуют
943	650017.1	2503166.12	данные отсутствуют

Государственный регистратор	ФГИС ЕГРН
полное наименование должности	инициалы, фамилия
	подпись

М.П.

Выписка из Единого государственного реестра недвижимости об объекте недвижимости
Сведения о частях земельного участка

Земельный участок			
(вид объекта недвижимости)			
Лист №	Раздела 4.2	Всего листов раздела 4.2 : ____	Всего листов выписки: ____
04.02.2020 № 99/2020/311318535			
Кадастровый номер:		29:16:000000:16(единое землепользование)	
Сведения о характерных точках границы части (частей) земельного участка			
Учетный номер части: 7			
Система координат: Местная г. Рыбинск			
Зона №			
Номер точки	Координаты, м		Средняя квадратическая погрешность определения координат характерных точек границы части земельного участка, м
	X	Y	
1	2	3	5
936	650017.84	2503164.24	данные отсутствуют
936	650017.84	2503164.24	данные отсутствуют
937	650048.91	2503176.89	данные отсутствуют
938	650048.16	2503178.78	данные отсутствуют
939	650017.1	2503166.12	данные отсутствуют

Государственный регистратор	ФГИС ЕГРН
полное наименование должности	подпись
	инициалы, фамилия

М.П.

Выписка из Единого государственного реестра недвижимости об объекте недвижимости
Сведения о частях земельного участка

Земельный участок			
(вид объекта недвижимости)			
Лист № <u> </u> Раздела <u>4.2</u>	Всего листов раздела <u>4.2</u> : <u> </u>	Всего листов выписки: <u> </u>	
04.02.2020 № 99/2020/311318535			
Кадастровый номер: 29:16:000000:16(единое землепользование)			
Сведения о характерных точках границы части (частей) земельного участка			
Учетный номер части: 7			
Система координат: МСК-29 зона 2			
Зона №			
Номер точки	Координаты, м		Средняя квадратическая погрешность определения координат характерных точек границы части земельного участка, м
	X	Y	
1	2	3	5
940	650017.84	2503164.24	данные отсутствуют
940	650017.84	2503164.24	данные отсутствуют
941	650048.91	2503176.89	данные отсутствуют
942	650048.16	2503178.78	данные отсутствуют
943	650017.1	2503166.12	данные отсутствуют

Государственный регистратор	ФГИС ЕГРН
полное наименование должности	инициалы, фамилия

М.П.

Выписка из Единого государственного реестра недвижимости об объекте недвижимости
Сведения о частях земельного участка

Земельный участок			
(вид объекта недвижимости)			
Лист № <u> </u> Раздела <u>4.2</u>	Всего листов раздела <u>4.2</u> : <u> </u>	Всего листов выписки: <u> </u>	
04.02.2020 № 99/2020/311318535			
Кадастровый номер: 29:16:000000:16(единое землепользование)			
Сведения о характерных точках границы части (частей) земельного участка			
Учетный номер части: 7			
Система координат: МСК-29 зона 2			
Зона №			
Номер точки	Координаты, м		Средняя квадратическая погрешность определения координат характерных точек границы части земельного участка, м
	X	Y	
1	2	3	5
936	650017.84	2503164.24	данные отсутствуют
936	650017.84	2503164.24	данные отсутствуют
937	650048.91	2503176.89	данные отсутствуют
938	650048.16	2503178.78	данные отсутствуют
939	650017.1	2503166.12	данные отсутствуют

Государственный регистратор	ФГИС ЕГРН
полное наименование должности	инициалы, фамилия

М.П.

Выписка из Единого государственного реестра недвижимости об объекте недвижимости
Сведения о частях земельного участка

Земельный участок			
(вид объекта недвижимости)			
Лист №	Раздела 4.2	Всего листов раздела 4.2 : ____	Всего листов выписки: ____
04.02.2020 № 99/2020/311318535			
Кадастровый номер:		29:16:000000:16(единое землепользование)	
Сведения о характерных точках границы части (частей) земельного участка			
Учетный номер части: 8			
Система координат: МСК-29 зона 2			
Зона №			
Номер точки	Координаты, м		Средняя квадратическая погрешность определения координат характерных точек границы части земельного участка, м
	X	Y	
1	2	3	5
944	648294.57	2515350.87	данные отсутствуют
944	648294.57	2515350.87	данные отсутствуют
945	648294.31	2515354.83	данные отсутствуют
946	648264.45	2515351.85	данные отсутствуют
947	648264.71	2515347.86	данные отсутствуют

Государственный регистратор	ФГИС ЕГРН
полное наименование должности	инициалы, фамилия

М.П.

Выписка из Единого государственного реестра недвижимости об объекте недвижимости
Сведения о частях земельного участка

Земельный участок			
(вид объекта недвижимости)			
Лист № <u> </u> Раздела <u>4.2</u>	Всего листов раздела <u>4.2</u> : <u> </u>	Всего разделов: <u> </u>	Всего листов выписки: <u> </u>
04.02.2020 № 99/2020/311318535			
Кадастровый номер:		29:16:000000:16(единое землепользование)	
Сведения о характерных точках границы части (частей) земельного участка			
Учетный номер части: 8			
Система координат: МСК-29 зона 2			
Зона №			
Номер точки	Координаты, м		Средняя квадратическая погрешность определения координат характерных точек границы части земельного участка, м
	X	Y	
1	2	3	5
944	648294.57	2515350.87	данные отсутствуют
944	648294.57	2515350.87	данные отсутствуют
945	648294.31	2515354.83	данные отсутствуют
946	648264.45	2515351.85	данные отсутствуют
947	648264.71	2515347.86	данные отсутствуют

Государственный регистратор	ФГИС ЕГРН
полное наименование должности	инициалы, фамилия

М.П.

Выписка из Единого государственного реестра недвижимости об объекте недвижимости
Сведения о частях земельного участка

Земельный участок			
(вид объекта недвижимости)			
Лист № <u> </u> Раздела <u>4.2</u>	Всего листов раздела <u>4.2</u> : <u> </u>	Всего разделов: <u> </u>	Всего листов выписки: <u> </u>
04.02.2020 № 99/2020/311318535			
Кадастровый номер:		29:16:000000:16(единое землепользование)	
Сведения о характерных точках границы части (частей) земельного участка			
Учетный номер части: 8			
Система координат: МСК-29 зона 2			
Зона №			
Номер точки	Координаты, м		Средняя квадратическая погрешность определения координат характерных точек границы части земельного участка, м
	X	Y	
1	2	3	5
944	648294.57	2515350.87	0.1
944	648294.57	2515350.87	0.1
945	648294.31	2515354.83	0.1
946	648264.45	2515351.85	0.1
947	648264.71	2515347.86	0.1

Государственный регистратор	ФГИС ЕГРН
полное наименование должности	подпись
	инициалы, фамилия

М.П.

Выписка из Единого государственного реестра недвижимости об объекте недвижимости
Сведения о частях земельного участка

Земельный участок			
(вид объекта недвижимости)			
Лист № <u> </u> Раздела <u>4.2</u>	Всего листов раздела <u>4.2</u> : <u> </u>	Всего разделов: <u> </u>	Всего листов выписки: <u> </u>
04.02.2020 № 99/2020/311318535			
Кадастровый номер:		29:16:000000:16(единое землепользование)	
Сведения о характерных точках границы части (частей) земельного участка			
Учетный номер части: 8			
Система координат: МСК-29 зона 2			
Зона №			
Номер точки	Координаты, м		Средняя квадратическая погрешность определения координат характерных точек границы части земельного участка, м
	X	Y	
1	2	3	5
948	648294.57	2515350.87	данные отсутствуют
948	648294.57	2515350.87	данные отсутствуют
949	648294.31	2515354.83	данные отсутствуют
950	648264.45	2515351.85	данные отсутствуют
951	648264.71	2515347.86	данные отсутствуют

Государственный регистратор	ФГИС ЕГРН
полное наименование должности	подпись
	инициалы, фамилия

М.П.

Выписка из Единого государственного реестра недвижимости об объекте недвижимости
Сведения о частях земельного участка

Земельный участок			
(вид объекта недвижимости)			
Лист №	Раздела 4.2	Всего листов раздела 4.2 : ____	Всего листов выписки: ____
04.02.2020 № 99/2020/311318535			
Кадастровый номер:		29:16:000000:16(единое землепользование)	
Сведения о характерных точках границы части (частей) земельного участка			
Учетный номер части: 8			
Система координат: Местная г. Рыбинск			
Зона №			
Номер точки	Координаты, м		Средняя квадратическая погрешность определения координат характерных точек границы части земельного участка, м
	X	Y	
1	2	3	5
948	648294.57	2515350.87	данные отсутствуют
948	648294.57	2515350.87	данные отсутствуют
949	648294.31	2515354.83	данные отсутствуют
950	648264.45	2515351.85	данные отсутствуют
951	648264.71	2515347.86	данные отсутствуют

Государственный регистратор	ФГИС ЕГРН
полное наименование должности	инициалы, фамилия

М.П.

Выписка из Единого государственного реестра недвижимости об объекте недвижимости
Сведения о частях земельного участка

Земельный участок			
(вид объекта недвижимости)			
Лист № <u> </u> Раздела <u>4.2</u>	Всего листов раздела <u>4.2</u> : <u> </u>	Всего разделов: <u> </u>	Всего листов выписки: <u> </u>
04.02.2020 № 99/2020/311318535			
Кадастровый номер:		29:16:000000:16(единое землепользование)	
Сведения о характерных точках границы части (частей) земельного участка			
Учетный номер части: 8			
Система координат: Местная г. Рыбинск			
Зона №			
Номер точки	Координаты, м		Средняя квадратическая погрешность определения координат характерных точек границы части земельного участка, м
	X	Y	
1	2	3	5
948	648294.57	2515350.87	данные отсутствуют
948	648294.57	2515350.87	данные отсутствуют
949	648294.31	2515354.83	данные отсутствуют
950	648264.45	2515351.85	данные отсутствуют
951	648264.71	2515347.86	данные отсутствуют

Государственный регистратор	ФГИС ЕГРН
полное наименование должности	инициалы, фамилия

М.П.

Выписка из Единого государственного реестра недвижимости об объекте недвижимости
Сведения о частях земельного участка

Земельный участок			
(вид объекта недвижимости)			
Лист №	Раздела 4.2	Всего листов раздела 4.2 : ____	Всего листов выписки: ____
04.02.2020 № 99/2020/311318535			
Кадастровый номер:		29:16:000000:16(единое землепользование)	
Сведения о характерных точках границы части (частей) земельного участка			
Учетный номер части: 9			
Система координат: Местная г. Рыбинск			
Зона №			
Номер точки	Координаты, м		Средняя квадратическая погрешность определения координат характерных точек границы части земельного участка, м
	X	Y	
1	2	3	5
952	648195.51	2518897.28	данные отсутствуют
952	648195.51	2518897.28	данные отсутствуют
953	648195.45	2518901.27	данные отсутствуют
954	648165.46	2518900.23	данные отсутствуют
955	648165.53	2518896.23	данные отсутствуют

Государственный регистратор	ФГИС ЕГРН
полное наименование должности	инициалы, фамилия
	подпись

М.П.

Выписка из Единого государственного реестра недвижимости об объекте недвижимости
Сведения о частях земельного участка

Земельный участок			
(вид объекта недвижимости)			
Лист №	Раздела 4.2	Всего листов раздела 4.2 : ____	Всего листов выписки: ____
04.02.2020 № 99/2020/311318535			
Кадастровый номер:		29:16:000000:16(единое землепользование)	
Сведения о характерных точках границы части (частей) земельного участка			
Учетный номер части: 9			
Система координат: МСК-29 зона 2			
Зона №			
Номер точки	Координаты, м		Средняя квадратическая погрешность определения координат характерных точек границы части земельного участка, м
	X	Y	
1	2	3	5
952	648195.51	2518897.28	данные отсутствуют
952	648195.51	2518897.28	данные отсутствуют
953	648195.45	2518901.27	данные отсутствуют
954	648165.46	2518900.23	данные отсутствуют
955	648165.53	2518896.23	данные отсутствуют

Государственный регистратор	ФГИС ЕГРН
полное наименование должности	инициалы, фамилия
	подпись
	М.П.

Выписка из Единого государственного реестра недвижимости об объекте недвижимости
Сведения о частях земельного участка

Земельный участок			
(вид объекта недвижимости)			
Лист № <u> </u> Раздела <u>4.2</u>	Всего листов раздела <u>4.2</u> : <u> </u>	Всего разделов: <u> </u>	Всего листов выписки: <u> </u>
04.02.2020 № 99/2020/311318535			
Кадастровый номер:		29:16:000000:16(единое землепользование)	
Сведения о характерных точках границы части (частей) земельного участка			
Учетный номер части: 9			
Система координат: Местная г. Рыбинск			
Зона №			
Номер точки	Координаты, м		Средняя квадратическая погрешность определения координат характерных точек границы части земельного участка, м
	X	Y	
1	2	3	5
952	648195.51	2518897.28	данные отсутствуют
952	648195.51	2518897.28	данные отсутствуют
953	648195.45	2518901.27	данные отсутствуют
954	648165.46	2518900.23	данные отсутствуют
955	648165.53	2518896.23	данные отсутствуют

Государственный регистратор	ФГИС ЕГРН
полное наименование должности	подпись
	инициалы, фамилия

М.П.

Выписка из Единого государственного реестра недвижимости об объекте недвижимости
Сведения о частях земельного участка

Земельный участок			
(вид объекта недвижимости)			
Лист №	Раздела 4.2	Всего листов раздела 4.2 : ____	Всего листов выписки: ____
04.02.2020 № 99/2020/311318535			
Кадастровый номер:		29:16:000000:16(единое землепользование)	
Сведения о характерных точках границы части (частей) земельного участка			
Учетный номер части: 9			
Система координат: МСК-29 зона 2			
Зона №			
Номер точки	Координаты, м		Средняя квадратическая погрешность определения координат характерных точек границы части земельного участка, м
	X	Y	
1	2	3	5
956	648195.51	2518897.28	данные отсутствуют
956	648195.51	2518897.28	данные отсутствуют
957	648195.45	2518901.27	данные отсутствуют
958	648165.46	2518900.23	данные отсутствуют
959	648165.53	2518896.23	данные отсутствуют

Государственный регистратор	ФГИС ЕГРН
полное наименование должности	инициалы, фамилия

М.П.

Выписка из Единого государственного реестра недвижимости об объекте недвижимости
Сведения о частях земельного участка

Земельный участок				
(вид объекта недвижимости)				
Лист № <u> </u> Раздела <u>4.2</u>	Всего листов раздела <u>4.2</u> : <u> </u>	Всего разделов: <u> </u>	Всего листов выписки: <u> </u>	
04.02.2020 № 99/2020/311318535				
Кадастровый номер: 29:16:000000:16(единое землепользование)				
Сведения о характерных точках границы части (частей) земельного участка				
Учетный номер части: 9				
Система координат: МСК-29 зона 2				
Зона №				
Номер точки	Координаты, м		Описание закрепления на местности	Средняя квадратическая погрешность определения координат характерных точек границы части земельного участка, м
	X	Y		
1	2	3	4	5
956	648195.51	2518897.28	данные отсутствуют	0.1
956	648195.51	2518897.28	данные отсутствуют	0.1
957	648195.45	2518901.27	данные отсутствуют	0.1
958	648165.46	2518900.23	данные отсутствуют	0.1
959	648165.53	2518896.23	данные отсутствуют	0.1

Государственный регистратор	ФГИС ЕГРН
полное наименование должности	подпись
	инициалы, фамилия

М.П.

Выписка из Единого государственного реестра недвижимости об объекте недвижимости
Сведения о частях земельного участка

Земельный участок			
(вид объекта недвижимости)			
Лист № <u> </u> Раздела <u>4.2</u>	Всего листов раздела <u>4.2</u> : <u> </u>	Всего листов выписки: <u> </u>	
04.02.2020 № 99/2020/311318535			
Кадастровый номер: 29:16:000000:16(единое землепользование)			
Сведения о характерных точках границы части (частей) земельного участка			
Учетный номер части: 9			
Система координат: МСК-29 зона 2			
Зона №			
Номер точки	Координаты, м		Средняя квадратическая погрешность определения координат характерных точек границы части земельного участка, м
	X	Y	
1	2	3	5
956	648195.51	2518897.28	данные отсутствуют
956	648195.51	2518897.28	данные отсутствуют
957	648195.45	2518901.27	данные отсутствуют
958	648165.46	2518900.23	данные отсутствуют
959	648165.53	2518896.23	данные отсутствуют

Государственный регистратор	ФГИС ЕГРН
полное наименование должности	инициалы, фамилия

М.П.

Выписка из Единого государственного реестра недвижимости об объекте недвижимости
Сведения о частях земельного участка

Земельный участок			
(вид объекта недвижимости)			
Лист № <u> </u> Раздела <u>4.2</u>	Всего листов раздела <u>4.2</u> : <u> </u>	Всего листов выписки: <u> </u>	
04.02.2020 № 99/2020/311318535			
Кадастровый номер: 29:16:000000:16(единое землепользование)			
Сведения о характерных точках границы части (частей) земельного участка			
Учетный номер части: 10			
Система координат: Местная г. Рыбинск			
Зона №			
Номер точки	Координаты, м		Средняя квадратическая погрешность определения координат характерных точек границы части земельного участка, м
	X	Y	
1	2	3	5
960	648172.1	2520257.6	данные отсутствуют
960	648172.1	2520257.6	данные отсутствуют
961	648172.06	2520261.6	данные отсутствуют
962	648142.04	2520261.6	данные отсутствуют
963	648142.13	2520257.6	данные отсутствуют

Государственный регистратор	ФГИС ЕГРН
полное наименование должности	инициалы, фамилия

М.П.

Выписка из Единого государственного реестра недвижимости об объекте недвижимости
Сведения о частях земельного участка

Земельный участок			
(вид объекта недвижимости)			
Лист №	Раздела 4.2	Всего листов раздела 4.2 : ____	Всего листов выписки: ____
04.02.2020 № 99/2020/311318535			
Кадастровый номер:		29:16:000000:16(единое землепользование)	
Сведения о характерных точках границы части (частей) земельного участка			
Учетный номер части: 10			
Система координат: МСК-29 зона 2			
Зона №			
Номер точки	Координаты, м		Средняя квадратическая погрешность определения координат характерных точек границы части земельного участка, м
	X	Y	
1	2	3	5
964	648172.1	2520257.6	данные отсутствуют
964	648172.1	2520257.6	данные отсутствуют
965	648172.06	2520261.6	данные отсутствуют
966	648142.04	2520261.6	данные отсутствуют
967	648142.13	2520257.6	данные отсутствуют

Государственный регистратор	ФГИС ЕГРН
полное наименование должности	инициалы, фамилия

М.П.

Выписка из Единого государственного реестра недвижимости об объекте недвижимости
Сведения о частях земельного участка

Земельный участок			
(вид объекта недвижимости)			
Лист №	Раздела 4.2	Всего листов раздела 4.2 : ____	Всего листов выписки: ____
04.02.2020 № 99/2020/311318535			
Кадастровый номер:		29:16:000000:16(единое землепользование)	
Сведения о характерных точках границы части (частей) земельного участка			
Учетный номер части: 10			
Система координат: МСК-29 зона 2			
Зона №			
Номер точки	Координаты, м		Средняя квадратическая погрешность определения координат характерных точек границы части земельного участка, м
	X	Y	
1	2	3	5
964	648172.1	2520257.6	0.1
964	648172.1	2520257.6	0.1
965	648172.06	2520261.6	0.1
966	648142.04	2520261.6	0.1
967	648142.13	2520257.6	0.1
Описание закрепления на местности		4	
данные отсутствуют			
данные отсутствуют			
данные отсутствуют			
данные отсутствуют			

Государственный регистратор	ФГИС ЕГРН
полное наименование должности	подпись
	инициалы, фамилия

М.П.

Выписка из Единого государственного реестра недвижимости об объекте недвижимости
Сведения о частях земельного участка

Земельный участок				
(вид объекта недвижимости)				
Лист № <u> </u> Раздела <u>4.2</u>	Всего листов раздела <u>4.2</u> : <u> </u>	Всего листов выписки: <u> </u>		
04.02.2020 № 99/2020/311318535				
Кадастровый номер: 29:16:000000:16(единое землепользование)				
Сведения о характерных точках границы части (частей) земельного участка				
Учетный номер части: 10				
Система координат: МСК-29 зона 2				
Зона №				
Номер точки	Координаты, м		Описание закрепления на местности	Средняя квадратическая погрешность определения координат характерных точек границы части земельного участка, м
	X	Y		
1	2	3	4	5
964	648172.1	2520257.6	данные отсутствуют	данные отсутствуют
964	648172.1	2520257.6	данные отсутствуют	данные отсутствуют
965	648172.06	2520261.6	данные отсутствуют	данные отсутствуют
966	648142.04	2520261.6	данные отсутствуют	данные отсутствуют
967	648142.13	2520257.6	данные отсутствуют	данные отсутствуют

Государственный регистратор	ФГИС ЕГРН
полное наименование должности	подпись
	инициалы, фамилия

М.П.

Выписка из Единого государственного реестра недвижимости об объекте недвижимости
Сведения о частях земельного участка

Земельный участок			
(вид объекта недвижимости)			
Лист № <u> </u> Раздела <u>4.2</u>	Всего листов раздела <u>4.2</u> : <u> </u>	Всего листов выписки: <u> </u>	
04.02.2020 № 99/2020/311318535			
Кадастровый номер: 29:16:000000:16(единое землепользование)			
Сведения о характерных точках границы части (частей) земельного участка			
Учетный номер части: 10			
Система координат: Местная г. Рыбинск			
Зона №			
Номер точки	Координаты, м		Средняя квадратическая погрешность определения координат характерных точек границы части земельного участка, м
	X	Y	
1	2	3	5
960	648172.1	2520257.6	данные отсутствуют
960	648172.1	2520257.6	данные отсутствуют
961	648172.06	2520261.6	данные отсутствуют
962	648142.04	2520261.6	данные отсутствуют
963	648142.13	2520257.6	данные отсутствуют

Государственный регистратор	ФГИС ЕГРН
полное наименование должности	инициалы, фамилия
	подпись

М.П.

Выписка из Единого государственного реестра недвижимости об объекте недвижимости
Сведения о частях земельного участка

(вид объекта недвижимости)			
Лист №	Раздела 4.2	Всего листов раздела 4.2 : ____	Всего листов выписки: ____
04.02.2020 № 99/2020/311318535			
Кадастровый номер:		29:16:000000:16(единое землепользование)	
Сведения о характерных точках границы части (частей) земельного участка			
Учетный номер части: 10			
Система координат: МСК-29 зона 2			
Зона №			
Номер точки	Координаты, м		Средняя квадратическая погрешность определения координат характерных точек границы части земельного участка, м
	X	Y	
1	2	3	5
960	648172.1	2520257.6	данные отсутствуют
960	648172.1	2520257.6	данные отсутствуют
961	648172.06	2520261.6	данные отсутствуют
962	648142.04	2520261.6	данные отсутствуют
963	648142.13	2520257.6	данные отсутствуют

Государственный регистратор	ФГИС ЕГРН
полное наименование должности	инициалы, фамилия

М.П.

Выписка из Единого государственного реестра недвижимости об объекте недвижимости
Сведения о частях земельного участка

Земельный участок			
(вид объекта недвижимости)			
Лист №	Раздела 4.2	Всего листов раздела 4.2 : ____	Всего листов выписки: ____
04.02.2020 № 99/2020/311318535			
Кадастровый номер:		29:16:000000:16(единое землепользование)	
Сведения о характерных точках границы части (частей) земельного участка			
Учетный номер части: П1			
Система координат: Местная г. Рыбинск			
Зона №			
Номер точки	Координаты, м		Средняя квадратическая погрешность определения координат характерных точек границы части земельного участка, м
	X	Y	
1	2	3	5
968	652022.76	2500012.97	данные отсутствуют
968	652022.76	2500012.97	данные отсутствуют
969	652017.16	2500026.75	данные отсутствуют
970	651981.4	2500007.95	данные отсутствуют
971	651985.19	2499998.66	данные отсутствуют

Государственный регистратор	ФГИС ЕГРН
полное наименование должности	инициалы, фамилия

М.П.

Выписка из Единого государственного реестра недвижимости об объекте недвижимости
Сведения о частях земельного участка

Земельный участок			
(вид объекта недвижимости)			
Лист №	Раздела 4.2	Всего листов раздела 4.2 : ____	Всего листов выписки: ____
04.02.2020 № 99/2020/311318535			
Кадастровый номер:		29:16:000000:16(единое землепользование)	
Сведения о характерных точках границы части (частей) земельного участка			
Учетный номер части: П1			
Система координат: МСК-29 зона 2			
Зона №			
Номер точки	Координаты, м		Средняя квадратическая погрешность определения координат характерных точек границы части земельного участка, м
	X	Y	
1	2	3	5
972	652022.76	2500012.97	данные отсутствуют
972	652022.76	2500012.97	данные отсутствуют
973	652017.16	2500026.75	данные отсутствуют
974	651981.4	2500007.95	данные отсутствуют
975	651985.19	2499998.66	данные отсутствуют

Государственный регистратор	ФГИС ЕГРН
полное наименование должности	инициалы, фамилия

М.П.

Выписка из Единого государственного реестра недвижимости об объекте недвижимости
Сведения о частях земельного участка

Земельный участок			
(вид объекта недвижимости)			
Лист №	Раздела 4.2	Всего листов раздела 4.2 : _____	Всего листов выписки: _____
04.02.2020 № 99/2020/311318535			
Кадастровый номер:		29:16:000000:16(единое землепользование)	
Сведения о характерных точках границы части (частей) земельного участка			
Учетный номер части: П1			
Система координат: МСК-29 зона 2			
Зона №			
Номер точки	Координаты, м		Средняя квадратическая погрешность определения координат характерных точек границы части земельного участка, м
	X	Y	
1	2	3	5
968	652022.76	2500012.97	данные отсутствуют
968	652022.76	2500012.97	данные отсутствуют
969	652017.16	2500026.75	данные отсутствуют
970	651981.4	2500007.95	данные отсутствуют
971	651985.19	2499998.66	данные отсутствуют

Государственный регистратор	ФГИС ЕГРН
полное наименование должности	инициалы, фамилия

М.П.

Выписка из Единого государственного реестра недвижимости об объекте недвижимости
Сведения о частях земельного участка

Земельный участок			
(вид объекта недвижимости)			
Лист №	Раздела 4.2	Всего листов раздела 4.2 : ____	Всего листов выписки: ____
04.02.2020 № 99/2020/311318535			
Кадастровый номер:		29:16:000000:16(единое землепользование)	
Сведения о характерных точках границы части (частей) земельного участка			
Учетный номер части: П1			
Система координат: Местная г. Рыбинск			
Зона №			
Номер точки	Координаты, м		Средняя квадратическая погрешность определения координат характерных точек границы части земельного участка, м
	X	Y	
1	2	3	5
968	652022.76	2500012.97	данные отсутствуют
968	652022.76	2500012.97	данные отсутствуют
969	652017.16	2500026.75	данные отсутствуют
970	651981.4	2500007.95	данные отсутствуют
971	651985.19	2499998.66	данные отсутствуют

Государственный регистратор	ФГИС ЕГРН
полное наименование должности	инициалы, фамилия

М.П.

Выписка из Единого государственного реестра недвижимости об объекте недвижимости
Сведения о частях земельного участка

Земельный участок			
(вид объекта недвижимости)			
Лист №	Раздела 4.2	Всего листов раздела 4.2 : ____	Всего листов выписки: ____
04.02.2020 № 99/2020/311318535			
Кадастровый номер:		29:16:000000:16(единое землепользование)	
Сведения о характерных точках границы части (частей) земельного участка			
Учетный номер части: П1			
Система координат: МСК-29 зона 2			
Зона №			
Номер точки	Координаты, м		Средняя квадратическая погрешность определения координат характерных точек границы части земельного участка, м
	X	Y	
1	2	3	5
972	652022.76	2500012.97	данные отсутствуют
972	652022.76	2500012.97	данные отсутствуют
973	652017.16	2500026.75	данные отсутствуют
974	651981.4	2500007.95	данные отсутствуют
975	651985.19	2499998.66	данные отсутствуют

Государственный регистратор	ФГИС ЕГРН
полное наименование должности	инициалы, фамилия

М.П.

Выписка из Единого государственного реестра недвижимости об объекте недвижимости
Сведения о частях земельного участка

Земельный участок			
(вид объекта недвижимости)			
Лист № <u> </u> Раздела <u>4.2</u>	Всего листов раздела <u>4.2</u> : <u> </u>	Всего разделов: <u> </u>	Всего листов выписки: <u> </u>
04.02.2020 № 99/2020/311318535			
Кадастровый номер:		29:16:000000:16(единое землепользование)	
Сведения о характерных точках границы части (частей) земельного участка			
Учетный номер части: 12			
Система координат: МСК-29 зона 2			
Зона №			
Номер точки	Координаты, м		Средняя квадратическая погрешность определения координат характерных точек границы части земельного участка, м
	X	Y	
1	2	3	5
976	649649.53	2504822.68	данные отсутствуют
976	649649.53	2504822.68	данные отсутствуют
977	649648.97	2504815.97	данные отсутствуют
978	649652.38	2504802.27	данные отсутствуют
979	649646.91	2504760.72	данные отсутствуют
980	649643.99	2504756.27	данные отсутствуют
981	649643.29	2504747.93	данные отсутствуют
982	649650.75	2504759.3	данные отсутствуют
983	649656.44	2504802.49	данные отсутствуют
984	649652.22	2504819.49	данные отсутствуют

Государственный регистратор	ФГИС ЕГРН
полное наименование должности	инициалы, фамилия
	подпись
	М.П.

Выписка из Единого государственного реестра недвижимости об объекте недвижимости
Сведения о частях земельного участка

Земельный участок			
(вид объекта недвижимости)			
Лист №	Раздела 4.2	Всего листов раздела 4.2 : _____	Всего листов выписки: _____
04.02.2020 № 99/2020/311318535			
Кадастровый номер:		29:16:000000:16(единое землепользование)	
Сведения о характерных точках границы части (частей) земельного участка			
Учетный номер части: 12			
Система координат: МСК-29 зона 2			
Зона №			
Номер точки	Координаты, м		Средняя квадратическая погрешность определения координат характерных точек границы части земельного участка, м
	X	Y	
1	2	3	5
985	649649.53	2504822.68	данные отсутствуют
985	649649.53	2504822.68	данные отсутствуют
986	649648.97	2504815.97	данные отсутствуют
987	649652.38	2504802.27	данные отсутствуют
988	649646.91	2504760.72	данные отсутствуют
989	649643.99	2504756.27	данные отсутствуют
990	649643.29	2504747.93	данные отсутствуют
991	649650.75	2504759.3	данные отсутствуют
992	649656.44	2504802.49	данные отсутствуют
993	649652.22	2504819.49	данные отсутствуют

Государственный регистратор	ФГИС ЕГРН
полное наименование должности	инициалы, фамилия
	подпись
	М.П.

Выписка из Единого государственного реестра недвижимости об объекте недвижимости
Сведения о частях земельного участка

Земельный участок			
(вид объекта недвижимости)			
Лист №	Раздела 4.2	Всего листов раздела 4.2 : _____	Всего листов выписки: _____
04.02.2020 № 99/2020/311318535			
Кадастровый номер:		29:16:000000:16(единое землепользование)	
Сведения о характерных точках границы части (частей) земельного участка			
Учетный номер части: 12			
Система координат: МСК-29 зона 2			
Зона №			
Номер точки	Координаты, м		Средняя квадратическая погрешность определения координат характерных точек границы части земельного участка, м
	X	Y	
1	2	3	5
985	649649.53	2504822.68	данные отсутствуют
985	649649.53	2504822.68	данные отсутствуют
986	649648.97	2504815.97	данные отсутствуют
987	649652.38	2504802.27	данные отсутствуют
988	649646.91	2504760.72	данные отсутствуют
989	649643.99	2504756.27	данные отсутствуют
990	649643.29	2504747.93	данные отсутствуют
991	649650.75	2504759.3	данные отсутствуют
992	649656.44	2504802.49	данные отсутствуют
993	649652.22	2504819.49	данные отсутствуют

Государственный регистратор	ФГИС ЕГРН
полное наименование должности	инициалы, фамилия
	подпись
	М.П.

Выписка из Единого государственного реестра недвижимости об объекте недвижимости
Сведения о частях земельного участка

Земельный участок			
(вид объекта недвижимости)			
Лист №	Раздела 4.2	Всего листов раздела 4.2 : _____	Всего листов выписки: _____
04.02.2020 № 99/2020/311318535			
Кадастровый номер:		29:16:000000:16(единое землепользование)	
Сведения о характерных точках границы части (частей) земельного участка			
Учетный номер части: 12			
Система координат: Местная г. Рыбинск			
Зона №			
Номер точки	Координаты, м		Средняя квадратическая погрешность определения координат характерных точек границы части земельного участка, м
	X	Y	
1	2	3	5
976	649649.53	2504822.68	данные отсутствуют
976	649649.53	2504822.68	данные отсутствуют
977	649648.97	2504815.97	данные отсутствуют
978	649652.38	2504802.27	данные отсутствуют
979	649646.91	2504760.72	данные отсутствуют
980	649643.99	2504756.27	данные отсутствуют
981	649643.29	2504747.93	данные отсутствуют
982	649650.75	2504759.3	данные отсутствуют
983	649656.44	2504802.49	данные отсутствуют
984	649652.22	2504819.49	данные отсутствуют

Государственный регистратор	ФГИС ЕГРН
полное наименование должности	инициалы, фамилия
	подпись
	М.П.

Выписка из Единого государственного реестра недвижимости об объекте недвижимости
Сведения о частях земельного участка

Земельный участок			
(вид объекта недвижимости)			
Лист №	Раздела 4.2	Всего листов раздела 4.2 : _____	Всего листов выписки: _____
04.02.2020 № 99/2020/311318535			
Кадастровый номер:		29:16:000000:16(единое землепользование)	
Сведения о характерных точках границы части (частей) земельного участка			
Учетный номер части: 13			
Система координат: МСК-29 зона 2			
Зона №			
Номер точки	Координаты, м		Средняя квадратическая погрешность определения координат характерных точек границы части земельного участка, м
	X	Y	
1	2	3	5
994	648265.49	2515336.07	данные отсутствуют
994	648265.49	2515336.07	данные отсутствуют
995	648265.76	2515332.08	данные отсутствуют
996	648284.74	2515332.51	данные отсутствуют
997	648284.64	2515336.51	данные отсутствуют
998	648176.77	2518970.13	данные отсутствуют
998	648176.77	2518970.13	данные отсутствуют
999	648176.66	2518975.02	данные отсутствуют
999	648176.66	2518975.02	данные отсутствуют
1000	648159.1	2518988.59	данные отсутствуют
1001	648159.18	2518983.7	данные отсутствуют
1002	648194.62	2518956.35	данные отсутствуют
1002	648194.62	2518956.35	данные отсутствуют
1003	648194.55	2518961.2	данные отсутствуют
1004	648172.11	2520257.6	данные отсутствуют

Государственный регистратор		ФГИС ЕГРН	
полное наименование должности		инициалы, фамилия	
		подпись	
		М.П.	

Выписка из Единого государственного реестра недвижимости об объекте недвижимости
Сведения о частях земельного участка

Земельный участок	
(вид объекта недвижимости)	
Лист № <u> </u> Раздела <u>4.2</u>	Всего листов раздела <u>4.2</u> : <u> </u>
Всего листов выписки: <u> </u>	
04.02.2020 № 99/2020/311318535	
Кадастровый номер: 29:16:000000:16(единое землепользование)	

Номер точки	Координаты, м		Описание закрепления на местности	Средняя квадратическая погрешность определения координат характерных точек границы части земельного участка, м
	X	Y		
1	2	3	4	5
1004	648172.11	2520257.6	данные отсутствуют	данные отсутствуют
1005	648172.07	2520261.53	данные отсутствуют	данные отсутствуют
1006	648142.04	2520261.47	данные отсутствуют	данные отсутствуют
1007	648142.12	2520257.6	данные отсутствуют	данные отсутствуют

Государственный регистратор	ФГИС ЕГРН
полное наименование должности	инициалы, фамилия
	подпись

М.П.

Выписка из Единого государственного реестра недвижимости об объекте недвижимости
Сведения о частях земельного участка

Земельный участок				
(вид объекта недвижимости)				
Лист №	Раздела 4.2	Всего листов раздела 4.2 : ____	Всего разделов: ____	
04.02.2020 № 99/2020/311318535		29:16:000000:16 (единое землепользование)		
Кадастровый номер:				
Сведения о характерных точках границы части (частей) земельного участка				
Учетный номер части: 13				
Система координат: МСК-29 зона 2				
Зона №				
Номер точки	Координаты, м		Описание закрепления на местности	Средняя квадратическая погрешность определения координат характерных точек границы части земельного участка, м
	X	Y		
1	2	3	4	5
994	648265.49	2515336.07	данные отсутствуют	данные отсутствуют
994	648265.49	2515336.07	данные отсутствуют	данные отсутствуют
995	648265.76	2515332.08	данные отсутствуют	данные отсутствуют
996	648284.74	2515332.51	данные отсутствуют	данные отсутствуют
997	648284.64	2515336.51	данные отсутствуют	данные отсутствуют
998	648176.77	2518970.13	данные отсутствуют	данные отсутствуют
998	648176.77	2518970.13	данные отсутствуют	данные отсутствуют
999	648176.66	2518975.02	данные отсутствуют	данные отсутствуют
999	648176.66	2518975.02	данные отсутствуют	данные отсутствуют
1000	648159.1	2518988.59	данные отсутствуют	данные отсутствуют
1001	648159.18	2518983.7	данные отсутствуют	данные отсутствуют
1002	648194.62	2518956.35	данные отсутствуют	данные отсутствуют
1002	648194.62	2518956.35	данные отсутствуют	данные отсутствуют
1003	648194.55	2518961.2	данные отсутствуют	данные отсутствуют
1004	648172.11	2520257.6	данные отсутствуют	данные отсутствуют

Государственный регистратор	ФГИС ЕГРН
полное наименование должности	инициалы, фамилия
	подпись
	М.П.

Выписка из Единого государственного реестра недвижимости об объекте недвижимости
Сведения о частях земельного участка

Земельный участок	
(вид объекта недвижимости)	
Лист № <u> </u> Раздела <u>4.2</u>	Всего листов раздела <u>4.2</u> : <u> </u>
Всего листов выписки: <u> </u>	
04.02.2020 № 99/2020/311318535	
Кадастровый номер: 29:16:000000:16(единое землепользование)	

Номер точки	Координаты, м		Описание закрепления на местности	Средняя квадратическая погрешность определения координат характерных точек границы части земельного участка, м
	X	Y		
1	2	3	4	5
1004	648172.11	2520257.6	данные отсутствуют	данные отсутствуют
1005	648172.07	2520261.53	данные отсутствуют	данные отсутствуют
1006	648142.04	2520261.47	данные отсутствуют	данные отсутствуют
1007	648142.12	2520257.6	данные отсутствуют	данные отсутствуют

Государственный регистратор	ФГИС ЕГРН
полное наименование должности	инициалы, фамилия
	подпись

М.П.

Выписка из Единого государственного реестра недвижимости об объекте недвижимости
Сведения о частях земельного участка

Земельный участок			
(вид объекта недвижимости)			
Лист №	Раздела 4.2	Всего листов раздела 4.2 : _____	Всего листов выписки: _____
04.02.2020 № 99/2020/311318535			
Кадастровый номер:		29:16:000000:16(единое землепользование)	
Сведения о характерных точках границы части (частей) земельного участка			
Учетный номер части: 13			
Система координат: МСК-29 зона 2			
Зона №			
Номер точки	Координаты, м		Средняя квадратическая погрешность определения координат характерных точек границы части земельного участка, м
	X	Y	
1	2	3	5
1008	648265.49	2515336.07	данные отсутствуют
1008	648265.49	2515336.07	данные отсутствуют
1009	648265.76	2515332.08	данные отсутствуют
1010	648284.74	2515332.51	данные отсутствуют
1011	648284.64	2515336.51	данные отсутствуют
1012	648176.77	2518970.13	данные отсутствуют
1012	648176.77	2518970.13	данные отсутствуют
1013	648176.66	2518975.02	данные отсутствуют
1013	648176.66	2518975.02	данные отсутствуют
1014	648159.1	2518988.59	данные отсутствуют
1015	648159.18	2518983.7	данные отсутствуют
1016	648194.62	2518956.35	данные отсутствуют
1016	648194.62	2518956.35	данные отсутствуют
1017	648194.55	2518961.2	данные отсутствуют
1018	648172.11	2520257.6	данные отсутствуют

Государственный регистратор		ФГИС ЕГРН	
полное наименование должности		инициалы, фамилия	
		подпись	
		М.П.	

Выписка из Единого государственного реестра недвижимости об объекте недвижимости
Сведения о частях земельного участка

Земельный участок	
(вид объекта недвижимости)	
Лист № <u>4.2</u> Раздела <u>4.2</u>	Всего листов раздела <u>4.2</u> : _____
Всего листов выписки: _____	
04.02.2020 № 99/2020/311318535	
Кадастровый номер: 29:16:000000:16(единое землепользование)	

Номер точки	Координаты, м		Описание закрепления на местности	Средняя квадратическая погрешность определения координат характерных точек границы части земельного участка, м
	X	Y		
1	2	3	4	5
1018	648172.11	2520257.6	данные отсутствуют	данные отсутствуют
1019	648172.07	2520261.53	данные отсутствуют	данные отсутствуют
1020	648142.04	2520261.47	данные отсутствуют	данные отсутствуют
1021	648142.12	2520257.6	данные отсутствуют	данные отсутствуют

Государственный регистратор	ФГИС ЕГРН
полное наименование должности	инициалы, фамилия
	подпись

М.П.

ФГИС ЕГРН

полное наименование органа регистрации прав

Раздел 1

Выписка из Единого государственного реестра недвижимости об объекте недвижимости
Сведения о характеристиках объекта недвижимости

На основании запроса от 04.02.2020 г., поступившего на рассмотрение 04.02.2020 г., сообщаем, что согласно записям Единого государственного реестра недвижимости:

Земельный участок		
(вид объекта недвижимости)		
Лист № ____ Раздела 1	Всего листов раздела 1: ____	Всего листов выписки: ____
04.02.2020 № 99/2020/311314461		
Кадастровый номер:		29:22:090109:69

Номер кадастрового квартала:	29:22:090109
Дата присвоения кадастрового номера:	16.09.2008
Ранее присвоенный государственный учетный номер:	данные отсутствуют
Адрес:	обл. Архангельская, г. Архангельск, Цигломский территориальный округ
Площадь:	11272 +/- 37 кв. м
Кадастровая стоимость, руб.:	1
Кадастровые номера расположенных в пределах земельного участка объектов недвижимости:	данные отсутствуют
Кадастровые номера объектов недвижимости, из которых образован объект недвижимости:	29:22:090109:58
Кадастровые номера образованных объектов недвижимости:	данные отсутствуют
Сведения о включении объекта недвижимости в состав предприятия как имущественного комплекса:	

Государственный регистратор	ФГИС ЕГРН
полное наименование должности	подпись
	инициалы, фамилия

М.П.

Выписка из Единого государственного реестра недвижимости об объекте недвижимости
Сведения о характеристиках объекта недвижимости

(вид объекта недвижимости)		
Лист № _____	Раздела I: _____	Всего листов раздела I: _____
04.02.2020 № 99/2020/311314461		Всего листов выписки: _____
Кадастровый номер: _____		29:22:090109:69

Категория земель:	Земли населённых пунктов
Виды разрешенного использования:	Земельные участки (территории) общего пользования
Сведения о кадастровом инженере:	данные отсутствуют
Сведения о лесах, водных объектах и об иных природных объектах, расположенных в пределах земельного участка:	данные отсутствуют
Сведения о том, что земельный участок полностью или частично расположен в границах зоны с особыми условиями использования территории или территории объекта культурного наследия	данные отсутствуют
Сведения о том, что земельный участок расположен в границах особой экономической зоны, территории опережающего социально-экономического развития, зоны территориального развития в Российской Федерации, игорной зоны:	данные отсутствуют
Сведения о том, что земельный участок расположен в границах особо охраняемой природной территории, охотничьих угодий, лесничеств, лесопарков:	данные отсутствуют
Сведения о результатах проведения государственного земельного надзора:	данные отсутствуют
Сведения о расположении земельного участка в границах территории, в отношении которой утвержден проект межевания территории:	данные отсутствуют

Государственный регистратор	ФГИС ЕГРН
полное наименование должности	подпись
	инициалы, фамилия

М.П.

Выписка из Единого государственного реестра недвижимости об объекте недвижимости
Сведения о характеристиках объекта недвижимости

Земельный участок	
(вид объекта недвижимости)	
Лист № _____	Всего листов раздела 1: _____
Всего листов выписки: _____	
04.02.2020 № 99/2020/311314461	
Кадастровый номер: 29:22:090109:69	

Условный номер земельного участка:	данные отсутствуют
Сведения о принятии акта и (или) заключения договора, предусматривающих предоставление в соответствии с земельным законодательством исполнительным органом государственной власти или органом местного самоуправления находящегося в государственной или муниципальной собственности земельного участка для строительства наемного дома социального использования или наемного дома коммерческого использования:	данные отсутствуют
Сведения о том, что земельный участок или земельные участки образованы на основании решения об изъятии земельного участка и (или) расположенного на нем объекта недвижимости для государственных или муниципальных нужд:	данные отсутствуют
Сведения о том, что земельный участок образован из земель или земельного участка, государственная собственность на которые не разграничена:	данные отсутствуют
Сведения о наличии земельного спора о местоположении границ земельных участков:	данные отсутствуют
Статус записи об объекте недвижимости:	Сведения об объекте недвижимости имеют статус "актуальные"
Особые отметки:	Посредством данного земельного участка обеспечен доступ к земельному участку (земельным участкам) с кадастровым номером (кадастровыми номерами) 29:22:090109:2651. Сведения необходимые для заполнения раздела 3.1 отсутствуют. Сведения необходимые для заполнения раздела 4 отсутствуют.
Получатель выписки:	Рознер Лидия Юрьевна

Государственный регистратор	ФГИС ЕГРН
полное наименование должности	подпись
	инициалы, фамилия

М.П.

Выписка из Единого государственного реестра недвижимости об объекте недвижимости
Сведения о зарегистрированных правах

Земельный участок		
(вид объекта недвижимости)		
Лист № <u> </u> Раздела <u>2</u>	Всего листов раздела <u>2</u> : <u> </u>	Всего листов выписки: <u> </u>
04.02.2020 № 99/2020/311314461		
Кадастровый номер: 29:22:090109:69		
1. Правообладатель (правообладатели):	1.1. Российская Федерация	
2. Вид, номер и дата государственной регистрации права:	2.1. Собственность, № 29-29-01/058/2012-362 от 26.05.2012	
3. Ограничение прав и обременение объекта недвижимости:	не зарегистрировано	
1. Правообладатель (правообладатели):	Федеральное казенное учреждение "Управление автомобильной 1.2. магистрали Москва-Архангельск Федерального агентства", ИНН: 3525065660	
2. Вид, номер и дата государственной регистрации права:	2.2. Постоянное (бессрочное) пользование, № 29-29-01/014/2013-006 от 18.02.2013	
3. Ограничение прав и обременение объекта недвижимости:	не зарегистрировано	
4. Договоры участия в долевом строительстве:	данные отсутствуют	
5. Заявленные в судебном порядке права требования:	данные отсутствуют	
6. Сведения о возражении в отношении зарегистрированного права:	данные отсутствуют	
7. Сведения о наличии решения об изъятии объекта недвижимости для государственных и муниципальных нужд:	данные отсутствуют	
8. Сведения о невозможности государственной регистрации без личного участия правообладателя или его законного представителя:	данные отсутствуют	
9. Правопритязания и сведения о наличии поступивших, но не рассмотренных заявлений о проведении государственной регистрации права (перехода, прекращения права), ограничения права или обременения объекта недвижимости, сделки в отношении объекта недвижимости:	данные отсутствуют	
10. Сведения об осуществлении государственной регистрации сделки, права, ограничения права без необходимого в силу закона согласия третьего лица, органа:	данные отсутствуют	
11. Сведения о невозможности государственной регистрации перехода, прекращения, ограничения права на земельный участок из земель сельскохозяйственного назначения:	данные отсутствуют	

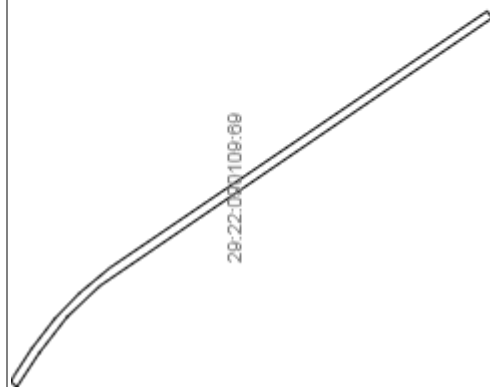
Государственный регистратор	ФГИС ЕГРН
полное наименование должности	инициалы, фамилия
	подпись

М.П.

Выписка из Единого государственного реестра недвижимости об объекте недвижимости
Описание местоположения земельного участка

Земельный участок	
(вид объекта недвижимости)	
Лист № <u> </u> Раздела <u>3</u>	Всего листов раздела <u>3</u> : <u> </u> Всего разделов: <u> </u> Всего листов выписки: <u> </u>
04.02.2020 № 99/2020/311314461	
Кадастровый номер: 29:22:090109:69	

План (чертеж, схема) земельного участка



Масштаб 1: данные отсутствуют

Условные обозначения:

Государственный регистратор	ФГИС ЕГРН
полное наименование должности	инициалы, фамилия

М.П.

Выписка из Единого государственного реестра недвижимости об объекте недвижимости
Описание местоположения земельного участка

Земельный участок		
(вид объекта недвижимости)		
Лист № <u>3.2</u>	Раздела <u>3.2</u>	Всего листов раздела <u>3.2</u> : _____
04.02.2020 № 99/2020/311314461		Всего листов выписки: _____
Кадастровый номер:		29:22:090109:69

Сведения о характерных точках границы земельного участка			
Система координат			
Зона №			
Номер точки	Координаты		Средняя квадратическая погрешность определения координат характерных точек границ земельного участка, м
	X	Y	
1	2	3	5
1	650326.75	2510148.92	данные отсутствуют
2	650374.11	2510103.94	данные отсутствуют
3	650415.14	2510050.99	данные отсутствуют
4	650447.18	2510002	данные отсутствуют
5	650455.78	2510009.6	данные отсутствуют
6	650451.52	2510018.1	данные отсутствуют
7	650425.97	2510057.46	данные отсутствуют
8	650392.18	2510101.27	данные отсутствуют
9	650356.5	2510138.39	данные отсутствуют
10	650311.71	2510175.61	данные отсутствуют
11	649763.18	2510548.91	данные отсутствуют
12	649756.24	2510538.76	данные отсутствуют

Государственный регистратор	ФГИС ЕГРН
полное наименование должности	подпись
	инициалы, фамилия

М.П.

ФГИС ЕГРН

полное наименование органа регистрации прав

Раздел 1

Выписка из Единого государственного реестра недвижимости об объекте недвижимости
Сведения о характеристиках объекта недвижимости

На основании запроса от 04.02.2020 г., поступившего на рассмотрение 04.02.2020 г., сообщаем, что согласно записям Единого государственного реестра недвижимости:

Земельный участок		
(вид объекта недвижимости)		
Лист № ____ Раздела 1	Всего листов раздела 1: ____	Всего листов выписки: ____
04.02.2020 № 99/2020/311314695		
Кадастровый номер:		29:22:090110:28

Номер кадастрового квартала:	29:22:090110
Дата присвоения кадастрового номера:	16.09.2008
Ранее присвоенный государственный учетный номер:	данные отсутствуют
Адрес:	обл. Архангельская, г. Архангельск, Цигломский территориальный округ
Площадь:	2659 +/- 18 кв. м
Кадастровая стоимость, руб.:	1
Кадастровые номера расположенных в пределах земельного участка объектов недвижимости:	данные отсутствуют
Кадастровые номера объектов недвижимости, из которых образован объект недвижимости:	29:22:090110:27
Кадастровые номера образованных объектов недвижимости:	данные отсутствуют
Сведения о включении объекта недвижимости в состав предприятия как имущественного комплекса:	

Государственный регистратор	ФГИС ЕГРН
полное наименование должности	подпись
	инициалы, фамилия

М.П.

Выписка из Единого государственного реестра недвижимости об объекте недвижимости
Сведения о характеристиках объекта недвижимости

(вид объекта недвижимости)		
Лист № _____	Раздела I: _____	Всего разделов: _____
04.02.2020 № 99/2020/311314695		Всего листов выписки: _____
Кадастровый номер: _____		29:22:090110:28

Категория земель:	Земли населённых пунктов
Виды разрешенного использования:	Земельные участки (территории) общего пользования
Сведения о кадастровом инженере:	данные отсутствуют
Сведения о лесах, водных объектах и об иных природных объектах, расположенных в пределах земельного участка:	данные отсутствуют
Сведения о том, что земельный участок полностью или частично расположен в границах зоны с особыми условиями использования территории или территории объекта культурного наследия	данные отсутствуют
Сведения о том, что земельный участок расположен в границах особой экономической зоны, территории опережающего социально-экономического развития, зоны территориального развития в Российской Федерации, игорной зоны:	данные отсутствуют
Сведения о том, что земельный участок расположен в границах особо охраняемой природной территории, охотничьих угодий, лесничеств, лесопарков:	данные отсутствуют
Сведения о результатах проведения государственного земельного надзора:	данные отсутствуют
Сведения о расположении земельного участка в границах территории, в отношении которой утвержден проект межевания территории:	данные отсутствуют

Государственный регистратор	ФГИС ЕГРН
полное наименование должности	подпись
	инициалы, фамилия

М.П.

Выписка из Единого государственного реестра недвижимости об объекте недвижимости
Сведения о характеристиках объекта недвижимости

Земельный участок	
(вид объекта недвижимости)	
Лист № <u> </u> Раздела <u>1</u>	Всего листов раздела <u>1</u> : <u> </u> Всего разделов: <u> </u> Всего листов выписки: <u> </u>
04.02.2020 № 99/2020/311314695	
Кадастровый номер: 29:22:090110:28	

Условный номер земельного участка:	данные отсутствуют
Сведения о принятии акта и (или) заключения договора, предусматривающих предоставление в соответствии с земельным законодательством исполнительным органом государственной власти или органом местного самоуправления находящегося в государственной или муниципальной собственности земельного участка для строительства наемного дома социального использования или наемного дома коммерческого использования:	данные отсутствуют
Сведения о том, что земельный участок или земельные участки образованы на основании решения об изъятии земельного участка и (или) расположенного на нем объекта недвижимости для государственных или муниципальных нужд:	данные отсутствуют
Сведения о том, что земельный участок образован из земель или земельного участка, государственная собственность на которые не разграничена:	данные отсутствуют
Сведения о наличии земельного спора о местоположении границ земельных участков:	данные отсутствуют
Статус записи об объекте недвижимости:	Сведения об объекте недвижимости имеют статус "актуальные"
Особые отметки:	Сведения необходимые для заполнения раздела 3.1 отсутствуют. Сведения необходимые для заполнения раздела 4 отсутствуют.
Получатель выписки:	Рознер Лидия Юрьевна

Государственный регистратор	ФГИС ЕГРН
полное наименование должности	подпись
	инициалы, фамилия

М.П.

Выписка из Единого государственного реестра недвижимости об объекте недвижимости
Сведения о зарегистрированных правах

Земельный участок		(вид объекта недвижимости)	
Лист № <u> </u> Раздела <u>2</u>	Всего листов раздела <u>2</u> : <u> </u>	Всего разделов: <u> </u>	Всего листов выписки: <u> </u>
04.02.2020 № 99/2020/311314695			
Кадастровый номер:		29:22:090110:28	
1.	Правообладатель (правообладатели):	1.1.	Российская Федерация
2.	Вид, номер и дата государственной регистрации права:	2.1.	Собственность, № 29-29-01/058/2012-375 от 26.05.2012
3.	Ограничение прав и обременение объекта недвижимости:	не зарегистрировано	
1.	Правообладатель (правообладатели):	1.2.	Федеральное казенное учреждение "Управление автомобильной магистральной Москва-Архангельск Федерального агентства", ИНН: 3525065660
2.	Вид, номер и дата государственной регистрации права:	2.2.	Постоянное (бессрочное) пользование, № 29-29-01/014/2013-023 от 18.02.2013
3.	Ограничение прав и обременение объекта недвижимости:	не зарегистрировано	
4.	Договоры участия в долевом строительстве:	данные отсутствуют	
5.	Заявленные в судебном порядке права требования:	данные отсутствуют	
6.	Сведения о возращении в отношении зарегистрированного права:	данные отсутствуют	
7.	Сведения о наличии решения об изъятии объекта недвижимости для государственных и муниципальных нужд:	данные отсутствуют	
8.	Сведения о невозможности государственной регистрации без личного участия правообладателя или его законного представителя:	данные отсутствуют	
9.	Приоритизация и сведения о наличии поступивших, но не рассмотренных заявлений о проведении государственной регистрации права (перехода, прекращения права), ограничения права или обременения объекта недвижимости, сделки в отношении объекта недвижимости:	данные отсутствуют	
10.	Сведения об осуществлении государственной регистрации сделки, права, ограничения права без необходимого в силу закона согласия третьего лица, органа:	данные отсутствуют	
11.	Сведения о невозможности государственной регистрации перехода, прекращения, ограничения права на земельный участок из земель сельскохозяйственного назначения:	данные отсутствуют	

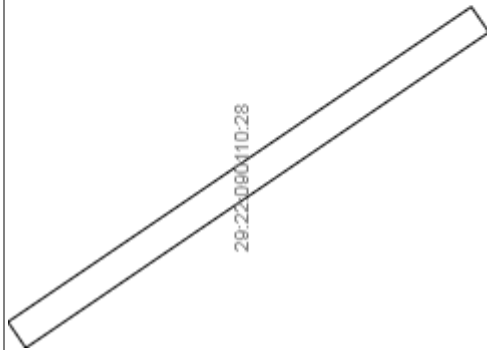
Государственный регистратор	ФГИС ЕГРН
полное наименование должности	инициалы, фамилия
	подпись

М.П.

Выписка из Единого государственного реестра недвижимости об объекте недвижимости
Описание местоположения земельного участка

Земельный участок		
(вид объекта недвижимости)		
Лист № <u> </u> Раздела <u>3</u>	Всего листов раздела <u>3</u> : <u> </u>	Всего листов выписки: <u> </u>
04.02.2020 № 99/2020/311314695		
Кадастровый номер:		29:22:090110:28

План (чертеж, схема) земельного участка



Масштаб 1: данные отсутствуют	Условные обозначения:
-------------------------------	-----------------------

Государственный регистратор	ФГИС ЕГРН
полное наименование должности	инициалы, фамилия

М.П.

Выписка из Единого государственного реестра недвижимости об объекте недвижимости
Описание местоположения земельного участка

Земельный участок	
(вид объекта недвижимости)	
Лист № <u> </u> Раздела 3.2	Всего листов раздела 3.2 : <u> </u>
Всего листов выписки: <u> </u>	
04.02.2020 № 99/2020/311314695	
Кадастровый номер: 29:22:090110:28	

Сведения о характерных точках границы земельного участка			
Система координат			
Зона №			
Номер точки	Координаты		Средняя квадратическая погрешность определения координат характерных точек границ земельного участка, м
	X	Y	
1	2	3	5
1	649756.24	2510538.76	данные отсутствуют
2	649763.18	2510548.91	данные отсутствуют
3	649582.72	2510671.71	данные отсутствуют
4	649575.84	2510661.81	данные отсутствуют

Государственный регистратор	ФГИС ЕГРН
полное наименование должности	инициалы, фамилия

М.П.

подпись

ФГИС ЕГРН

полное наименование органа регистрации прав

Раздел 1

Выписка из Единого государственного реестра недвижимости об объекте недвижимости
Сведения о характеристиках объекта недвижимости

На основании запроса от 04.02.2020 г., поступившего на рассмотрение 04.02.2020 г., сообщаем, что согласно записям Единого государственного реестра недвижимости:

Земельный участок		
(вид объекта недвижимости)		
Лист № ____ Раздела 1	Всего листов раздела 1: ____	Всего листов выписки: ____
04.02.2020 № 99/2020/311314766		
Кадастровый номер:		29:22:090110:19

Номер кадастрового квартала:	29:22:090110
Дата присвоения кадастрового номера:	30.09.1998
Ранее присвоенный государственный учетный номер:	Иной номер: 29:22:09 00 00:00
Адрес:	обл. Архангельская, г. Архангельск, КИЗ "Виктория", ул. Куйбышева
Площадь:	1400 кв. м
Кадастровая стоимость, руб.:	955850
Кадастровые номера расположенных в пределах земельного участка объектов недвижимости:	данные отсутствуют
Кадастровые номера объектов недвижимости, из которых образован объект недвижимости:	данные отсутствуют
Кадастровые номера образованных объектов недвижимости:	данные отсутствуют
Сведения о включении объекта недвижимости в состав предприятия как имущественного комплекса:	

Государственный регистратор	ФГИС ЕГРН
полное наименование должности	подпись
	инициалы, фамилия

М.П.

Выписка из Единого государственного реестра недвижимости об объекте недвижимости
Сведения о характеристиках объекта недвижимости

(вид объекта недвижимости)		
Лист № _____	Раздела I: _____	Всего разделов: _____
04.02.2020 № 99/2020/311314766		Всего листов выписки: _____
Кадастровый номер: _____		29:22:090110:19

Категория земель:	Земли населённых пунктов
Виды разрешенного использования:	индивидуальное жилищное строительство
Сведения о кадастровом инженере:	данные отсутствуют
Сведения о лесах, водных объектах и об иных природных объектах, расположенных в пределах земельного участка:	данные отсутствуют
Сведения о том, что земельный участок полностью или частично расположен в границах зоны с особыми условиями использования территории или территории объекта культурного наследия	данные отсутствуют
Сведения о том, что земельный участок расположен в границах особой экономической зоны, территории опережающего социально-экономического развития, зоны территориального развития в Российской Федерации, игорной зоны:	данные отсутствуют
Сведения о том, что земельный участок расположен в границах особо охраняемой природной территории, охотничьих угодий, лесничеств, лесопарков:	данные отсутствуют
Сведения о результатах проведения государственного земельного надзора:	данные отсутствуют
Сведения о расположении земельного участка в границах территории, в отношении которой утвержден проект межевания территории:	данные отсутствуют

Государственный регистратор	ФГИС ЕГРН
полное наименование должности	подпись
	инициалы, фамилия

М.П.

Выписка из Единого государственного реестра недвижимости об объекте недвижимости
Сведения о характеристиках объекта недвижимости

Земельный участок	
<small>(вид объекта недвижимости)</small>	
Лист № <u> </u> Раздела <u>1</u>	Всего листов раздела <u>1</u> : <u> </u> Всего листов выписки: <u> </u>
04.02.2020 № 99/2020/311314766	
Кадастровый номер: 29:22:090110:19	

Условный номер земельного участка:	данные отсутствуют
Сведения о принятии акта и (или) заключения договора, предусматривающих предоставление в соответствии с земельным законодательством исполнительным органом государственной власти или органом местного самоуправления находящегося в государственной или муниципальной собственности земельного участка для строительства наемного дома социального использования или наемного дома коммерческого использования:	данные отсутствуют
Сведения о том, что земельный участок или земельные участки образованы на основании решения об изъятии земельного участка и (или) расположенного на нем объекта недвижимости для государственных или муниципальных нужд:	данные отсутствуют
Сведения о том, что земельный участок образован из земель или земельного участка, государственная собственность на которые не разграничена:	данные отсутствуют
Сведения о наличии земельного спора о местоположении границ земельных участков:	данные отсутствуют
Статус записи об объекте недвижимости:	Сведения об объекте недвижимости имеют статус "актуальные, ранее учтенные"
Особые отметки:	Граница земельного участка не установлена в соответствии с требованиями земельного законодательства. Сведения необходимые для заполнения раздела 2 отсутствуют. Сведения необходимые для заполнения раздела 3.1 отсутствуют. Сведения необходимые для заполнения раздела 4 отсутствуют.
Получатель выписки:	Рознер Лидия Юрьевна

Государственный регистратор	ФГИС ЕГРН
полное наименование должности	подпись
	инициалы, фамилия

М.П.

Выписка из Единого государственного реестра недвижимости об объекте недвижимости
Сведения о зарегистрированных правах

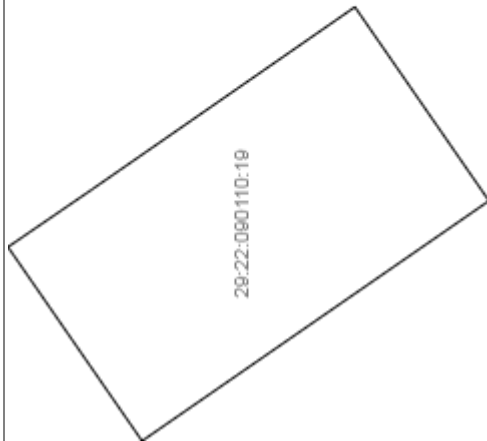
Земельный участок	
(вид объекта недвижимости)	
Лист № <u> </u> Раздела <u>2</u>	Всего листов раздела <u>2</u> : <u> </u> Всего разделов: <u> </u> Всего листов выписки: <u> </u>
04.02.2020 № 99/2020/311314766	
Кадастровый номер: 29:22:090110:19	
1. Правообладатель (правообладатели):	1.1. <u> </u>
2. Вид, номер и дата государственной регистрации права:	2.1. Собственность, № Статья 214 ГК РФ от .. г.
3. Ограничение прав и обременение объекта недвижимости:	<u> </u>
4. Договоры участия в долевом строительстве:	данные отсутствуют
5. Заявленные в судебном порядке права требования:	<u> </u>
6. Сведения о возращении в отношении зарегистрированного права:	<u> </u>
7. Сведения о наличии решения об изъятии объекта недвижимости для государственных и муниципальных нужд:	<u> </u>
8. Сведения о невозможности государственной регистрации без личного участия правообладателя или его законного представителя:	<u> </u>
9. Правопритязания и сведения о наличии поступивших, но не рассмотренных заявлений о проведении государственной регистрации права (перехода, прекращения права), ограничения права или обременения объекта недвижимости, сделки в отношении объекта недвижимости:	<u> </u>
10. Сведения об осуществлении государственной регистрации сделки, права, ограничения права без необходимого в силу закона согласия третьего лица, органа:	<u> </u>
11. Сведения о невозможности государственной регистрации перехода, прекращения, ограничения права на земельный участок из земель сельскохозяйственного назначения:	<u> </u>

Государственный регистратор	ФГИС ЕГРН
полное наименование должности	инициалы, фамилия
	подпись
	М.П.

Выписка из Единого государственного реестра недвижимости об объекте недвижимости
Описание местоположения земельного участка

Земельный участок	
(вид объекта недвижимости)	
Лист № <u> </u> Раздела <u>3</u>	Всего листов раздела <u>3</u> : <u> </u> Всего разделов: <u> </u> Всего листов выписки: <u> </u>
04.02.2020 № 99/2020/311314766	
Кадастровый номер: 29:22:090110:19	

План (чертеж, схема) земельного участка



Масштаб 1: данные отсутствуют	Условные обозначения:
-------------------------------	-----------------------

Государственный регистратор	ФГИС ЕГРН
полное наименование должности	инициалы, фамилия

М.П.

Выписка из Единого государственного реестра недвижимости об объекте недвижимости
Описание местоположения земельного участка

Земельный участок	
(вид объекта недвижимости)	
Лист № <u>3.2</u> Раздела <u>3.2</u>	Всего листов раздела <u>3.2</u> : _____
Всего листов выписки: _____	
04.02.2020 № 99/2020/311314766	
Кадастровый номер: 29:22:090110:19	

Сведения о характерных точках границы земельного участка			
Система координат			
Зона №			
Номер точки	Координаты		Средняя квадратическая погрешность определения координат характерных точек границ земельного участка, м
	X	Y	
1	2	3	5
1	649655.83	2510754.38	данные отсутствуют
2	649639.93	2510731.37	данные отсутствуют
3	649681.08	2510702.87	данные отсутствуют
4	649696.98	2510725.89	данные отсутствуют
5	649687.08	2510732.68	данные отсутствуют

Государственный регистратор	ФГИС ЕГРН
полное наименование должности	инициалы, фамилия
	подпись
	М.П.

ФГИС ЕГРН

полное наименование органа регистрации прав

Раздел 1

Выписка из Единого государственного реестра недвижимости об объекте недвижимости
Сведения о характеристиках объекта недвижимости

На основании запроса от 04.02.2020 г., поступившего на рассмотрение 04.02.2020 г., сообщаем, что согласно записям Единого государственного реестра недвижимости:

Земельный участок		
(вид объекта недвижимости)		
Лист № ____ Раздела 1	Всего листов раздела 1: ____	Всего листов выписки: ____
04.02.2020 № 99/2020/311314595		
Кадастровый номер:		29:22:090110:11

Номер кадастрового квартала:	29:22:090110
Дата присвоения кадастрового номера:	01.11.1995
Ранее присвоенный государственный учетный номер:	данные отсутствуют
Адрес:	Архангельская обл., г. Архангельск, Первый рабочий квартал, дом 114
Площадь:	1123 кв. м
Кадастровая стоимость, руб.:	766728.25
Кадастровые номера расположенных в пределах земельного участка объектов недвижимости:	данные отсутствуют
Кадастровые номера объектов недвижимости, из которых образован объект недвижимости:	данные отсутствуют
Кадастровые номера образованных объектов недвижимости:	данные отсутствуют
Сведения о включении объекта недвижимости в состав предприятия как имущественного комплекса:	

Государственный регистратор	ФГИС ЕГРН
полное наименование должности	подпись
	инициалы, фамилия

М.П.

Выписка из Единого государственного реестра недвижимости об объекте недвижимости
Сведения о характеристиках объекта недвижимости

Земельный участок		
(вид объекта недвижимости)		
Лист № _____	Раздела I: _____	Всего листов раздела I: _____
04.02.2020 № 99/2020/311314595		Всего листов выписки: _____
Кадастровый номер: _____		29:22:090110:11
Категория земель:	Земли населённых пунктов	
Виды разрешенного использования:	Для эксплуатации индивидуального жилого дома	
Сведения о кадастровом инженере:	данные отсутствуют	
Сведения о лесах, водных объектах и об иных природных объектах, расположенных в пределах земельного участка:	данные отсутствуют	
Сведения о том, что земельный участок полностью или частично расположен в границах зоны с особыми условиями использования территории или территории объекта культурного наследия	данные отсутствуют	
Сведения о том, что земельный участок расположен в границах особой экономической зоны, территории опережающего социально-экономического развития, зоны территориального развития в Российской Федерации, игорной зоны:	данные отсутствуют	
Сведения о том, что земельный участок расположен в границах особо охраняемой природной территории, охотничьих угодий, лесничеств, лесопарков:	данные отсутствуют	
Сведения о результатах проведения государственного земельного надзора:	данные отсутствуют	
Сведения о расположении земельного участка в границах территории, в отношении которой утвержден проект межевания территории:	данные отсутствуют	
Государственный регистратор	ФГИС ЕГРН	
полное наименование должности	подпись	инициалы, фамилия

М.П.

Выписка из Единого государственного реестра недвижимости об объекте недвижимости
Сведения о характеристиках объекта недвижимости

Земельный участок	
(вид объекта недвижимости)	
Лист № <u> </u> Раздела <u> I </u>	Всего листов раздела <u> I </u> : <u> </u> Всего листов выписки: <u> </u>
04.02.2020 № 99/2020/311314595	
Кадастровый номер: 29:22:090110:11	
Условный номер земельного участка:	данные отсутствуют
Сведения о принятии акта и (или) заключения договора, предусматривающих предоставление в соответствии с земельным законодательством исполнительным органом государственной власти или органом местного самоуправления находящегося в государственной или муниципальной собственности земельного участка для строительства наемного дома социального использования или наемного дома коммерческого использования:	данные отсутствуют
Сведения о том, что земельный участок или земельные участки образованы на основании решения об изъятии земельного участка и (или) расположенного на нем объекта недвижимости для государственных или муниципальных нужд:	данные отсутствуют
Сведения о том, что земельный участок образован из земель или земельного участка, государственная собственность на которые не разграничена:	данные отсутствуют
Сведения о наличии земельного спора о местоположении границ земельных участков:	данные отсутствуют
Статус записи об объекте недвижимости:	Сведения об объекте недвижимости имеют статус "актуальные, ранее учтенные"
Особые отметки:	Граница земельного участка не установлена в соответствии с требованиями земельного законодательства. Сведения о видах разрешенного использования имеют статус «Актуальные незавидетельствованные». Право (ограничение права, обременение объекта недвижимости) зарегистрировано на данный объект недвижимости с видами разрешенного использования отсутствует. Сведения необходимые для заполнения раздела 3.1 отсутствуют. Сведения необходимые для заполнения раздела 4 отсутствуют.
Получатель выписки:	Рознер Лидия Юрьевна
Государственный регистратор	ФГИС ЕГРН
полное наименование должности	подпись инициалы, фамилия
	М.П.

Выписка из Единого государственного реестра недвижимости об объекте недвижимости
Сведения о зарегистрированных правах

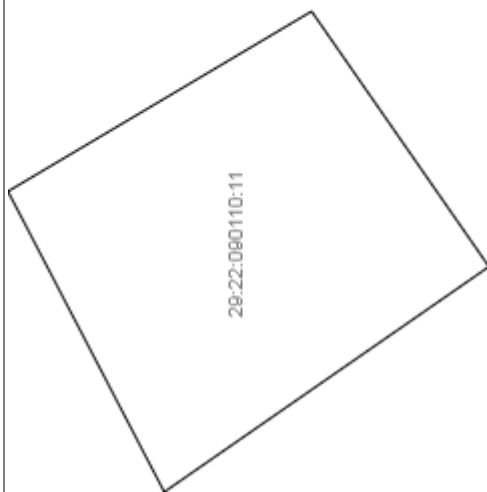
Земельный участок		
(вид объекта недвижимости)		
Лист № <u> </u> Раздела <u>2</u>	Всего листов раздела <u>2</u> : <u> </u>	Всего листов выписки: <u> </u>
04.02.2020 № 99/2020/311314595		
Кадастровый номер: 29:22:090110:11		
1. Правообладатель (правообладатели):	1.1. Колмакова Ниннэль Витальевна	
2. Вид, номер и дата государственной регистрации права:	2.1. Долевая собственность, № 29-29-01/079/2011-398 от 27.10.2011, 1/2	
3. Ограничение прав и обременение объекта недвижимости:	не зарегистрировано	
1. Правообладатель (правообладатели):	1.2. Веревкина Анастасия Павловна	
2. Вид, номер и дата государственной регистрации права:	2.2. Долевая собственность, № 29-29-01/115/2011-215 от 06.12.2011, 1/2	
3. Ограничение прав и обременение объекта недвижимости:	не зарегистрировано	
4. Договоры участия в долевом строительстве:	данные отсутствуют	
5. Заявленные в судебном порядке права требования:	данные отсутствуют	
6. Сведения о возращении в отношении зарегистрированного права:	данные отсутствуют	
7. Сведения о наличии решения об изъятии объекта недвижимости для государственных и муниципальных нужд:	данные отсутствуют	
8. Сведения о невозможности государственной регистрации без личного участия правообладателя или его законного представителя:		
9. Приоритизация и сведения о наличии поступивших, но не рассмотренных заявлений о проведении государственной регистрации права (перехода, прекращения права), ограничения права или обременения объекта недвижимости, сделки в отношении объекта недвижимости:	данные отсутствуют	
10. Сведения об осуществлении государственной регистрации сделки, права, ограничения права без необходимого в силу закона согласия третьего лица, органа:	данные отсутствуют	
11. Сведения о невозможности государственной регистрации перехода, прекращения, ограничения права на земельный участок из земель сельскохозяйственного назначения:		

Государственный регистратор	ФГИС ЕГРН
полное наименование должности	инициалы, фамилия
	подпись
	М.П.

Выписка из Единого государственного реестра недвижимости об объекте недвижимости
Описание местоположения земельного участка

Земельный участок	
(вид объекта недвижимости)	
Лист № <u> </u> Раздела <u>3</u>	Всего листов раздела <u>3</u> : <u> </u> Всего разделов: <u> </u> Всего листов выписки: <u> </u>
04.02.2020 № 99/2020/311314595	
Кадастровый номер: 29:22:090110:11	

План (чертеж, схема) земельного участка



Масштаб 1: данные отсутствуют	Условные обозначения:
-------------------------------	-----------------------

Государственный регистратор	ФГИС ЕГРН
полное наименование должности	инициалы, фамилия

М.П.

Выписка из Единого государственного реестра недвижимости об объекте недвижимости
Описание местоположения земельного участка

Земельный участок	
(вид объекта недвижимости)	
Лист № <u>3.2</u> Раздела <u>3.2</u>	Всего листов раздела <u>3.2</u> : _____
Всего листов выписки: _____	
04.02.2020 № 99/2020/311314595	
Кадастровый номер: 29:22:090110:11	

Сведения о характерных точках границы земельного участка			
Система координат			
Зона №			
Номер точки	Координаты		Средняя квадратическая погрешность определения координат характерных точек границ земельного участка, м
	X	Y	
1	2	3	5
1	649687.08	2510732.68	данные отсутствуют
2	649655.83	2510754.38	данные отсутствуют
3	649672.9	2510778.97	данные отсутствуют
4	649702.12	2510761.63	данные отсутствуют

Государственный регистратор	ФГИС ЕГРН
полное наименование должности	инициалы, фамилия

подпись
М.П.

ФГИС ЕГРН

полное наименование органа регистрации прав

Раздел 1

Выписка из Единого государственного реестра недвижимости об объекте недвижимости
Сведения о характеристиках объекта недвижимости

На основании запроса от 04.02.2020 г., поступившего на рассмотрение 04.02.2020 г., сообщаем, что согласно записям Единого государственного реестра недвижимости:

Земельный участок		
(вид объекта недвижимости)		
Лист № ____ Раздела 1	Всего листов раздела 1: ____	Всего листов выписки: ____
04.02.2020 № 99/2020/311314993		
Кадастровый номер:		29:22:090111:530

Номер кадастрового квартала:	29:22:090110
Дата присвоения кадастрового номера:	20.09.2013
Ранее присвоенный государственный учетный номер:	данные отсутствуют
Адрес:	Архангельская область, г. Архангельск, район Пролетарский, пос. л/з 5-6-7, участок №9
Площадь:	825 +/- 10 кв. м
Кадастровая стоимость, руб.:	531646.5
Кадастровые номера расположенных в пределах земельного участка объектов недвижимости:	данные отсутствуют
Кадастровые номера объектов недвижимости, из которых образован объект недвижимости:	данные отсутствуют
Кадастровые номера образованных объектов недвижимости:	данные отсутствуют
Сведения о включении объекта недвижимости в состав предприятия как имущественного комплекса:	

Государственный регистратор	ФГИС ЕГРН
полное наименование должности	подпись
	инициалы, фамилия

М.П.

Выписка из Единого государственного реестра недвижимости об объекте недвижимости
Сведения о характеристиках объекта недвижимости

(вид объекта недвижимости)		
Лист № _____	Раздела I: _____	Всего листов выписки: _____
04.02.2020 № 99/2020/311314993		
Кадастровый номер: 29:22:090111:530		
Категория земель:	Земли населённых пунктов	
Виды разрешенного использования:	Одноэтажный рубленый деревянный дом	
Сведения о кадастровом инженере:	Давыдова Наталья Александровна №29-13-182, ООО "АрхЗемПроект"	
Сведения о лесах, водных объектах и об иных природных объектах, расположенных в пределах земельного участка:	данные отсутствуют	
Сведения о том, что земельный участок полностью или частично расположен в границах зоны с особыми условиями использования территории или территории объекта культурного наследия	данные отсутствуют	
Сведения о том, что земельный участок расположен в границах особой экономической зоны, территории опережающего социально-экономического развития, зоны территориального развития в Российской Федерации, игорной зоны:	данные отсутствуют	
Сведения о том, что земельный участок расположен в границах особо охраняемой природной территории, охотничьих угодий, лесничеств, лесопарков:	данные отсутствуют	
Сведения о результатах проведения государственного земельного надзора:	данные отсутствуют	
Сведения о расположении земельного участка в границах территории, в отношении которой утвержден проект межевания территории:	данные отсутствуют	
Государственный регистратор	ФГИС ЕГРН	
полное наименование должности	подпись	инициалы, фамилия

М.П.

Выписка из Единого государственного реестра недвижимости об объекте недвижимости
Сведения о характеристиках объекта недвижимости

Земельный участок	
(вид объекта недвижимости)	
Лист № <u> </u> Раздела <u>1</u>	Всего листов раздела <u>1</u> : <u> </u> Всего листов выписки: <u> </u>
04.02.2020 № 99/2020/311314993	
Кадастровый номер: 29:22:090111:530	
Условный номер земельного участка:	данные отсутствуют
Сведения о принятии акта и (или) заключения договора, предусматривающих предоставление в соответствии с земельным законодательством исполнительным органом государственной власти или органом местного самоуправления находящегося в государственной или муниципальной собственности земельного участка для строительства наемного дома социального использования или наемного дома коммерческого использования:	данные отсутствуют
Сведения о том, что земельный участок или земельные участки образованы на основании решения об изъятии земельного участка и (или) расположенного на нем объекта недвижимости для государственных или муниципальных нужд:	данные отсутствуют
Сведения о том, что земельный участок образован из земель или земельного участка, государственная собственность на которые не разграничена:	данные отсутствуют
Сведения о наличии земельного спора о местоположении границ земельных участков:	данные отсутствуют
Статус записи об объекте недвижимости:	Сведения об объекте недвижимости имеют статус "актуальные, ранее учтенные"
Особые отметки:	Сведения о видах разрешенного использования имеют статус «Актуальные незасвидетельствованные». Право (ограничение права, обременение объекта недвижимости) зарегистрировано на данный объект недвижимости с видами разрешенного использования отсутствует. Сведения необходимые для заполнения раздела 4 отсутствуют.
Получатель выписки:	Рознер Лидия Юрьевна
Государственный регистратор	ФГИС ЕГРН
полное наименование должности	подпись инициалы, фамилия

М.П.

Выписка из Единого государственного реестра недвижимости об объекте недвижимости
Сведения о зарегистрированных правах

Земельный участок		
(вид объекта недвижимости)		
Лист № <u> </u> Раздела <u>2</u>	Всего листов раздела <u>2</u> : _____	Всего листов выписки: _____
04.02.2020 № 99/2020/311314993		
Кадастровый номер: 29:22:090111:530		
1. Правообладатель (правообладатели):	1.1. Таратин Виктор Афанасьевич	
2. Вид, номер и дата государственной регистрации права:	2.1. Долевая собственность, № 29-29-01/129/2013-212 от 05.11.2013, 1/2	
3. Ограничение прав и обременение объекта недвижимости:	не зарегистрировано	
1. Правообладатель (правообладатели):	1.2. Звягин Вадим Анатольевич	
2. Вид, номер и дата государственной регистрации права:	2.2. Долевая собственность, № 29:22:090111:530-29/188/2019-2 от 28.01.2019, 1/4	
3. Ограничение прав и обременение объекта недвижимости:	не зарегистрировано	
1. Правообладатель (правообладатели):	1.3. Звягин Игорь Анатольевич	
2. Вид, номер и дата государственной регистрации права:	2.3. Долевая собственность, № 29:22:090111:530-29/188/2019-3 от 29.01.2019, 1/4	
3. Ограничение прав и обременение объекта недвижимости:	не зарегистрировано	
4. Договоры участия в долевом строительстве:	данные отсутствуют	
5. Заявленные в судебном порядке права требования:	данные отсутствуют	
6. Сведения о возражении в отношении зарегистрированного права:	данные отсутствуют	
7. Сведения о наличии решения об изъятии объекта недвижимости для государственных и муниципальных нужд:	данные отсутствуют	
8. Сведения о невозможности государственной регистрации без личного участия правообладателя или его законного представителя:	данные отсутствуют	
9. Правопритязания и сведения о наличии поступивших, но не рассмотренных заявлений о проведении государственной регистрации права (перехода, прекращения права), ограничения права или обременения объекта недвижимости, сделки в отношении объекта недвижимости:	данные отсутствуют	
10. Сведения об осуществлении государственной регистрации сделки, права, ограничения права без необходимого в силу закона согласия третьего лица, органа:	данные отсутствуют	
11. Сведения о невозможности государственной регистрации перехода, прекращения, ограничения права на земельный участок из земель сельскохозяйственного назначения:		

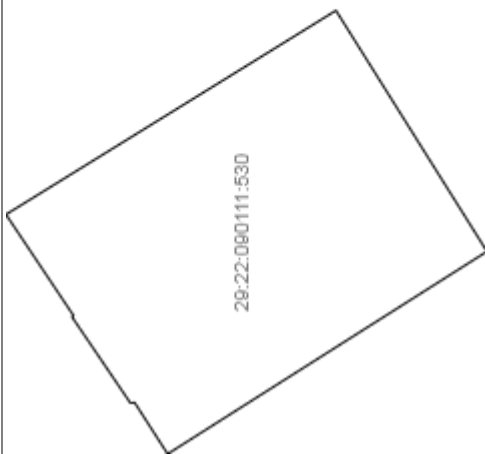
Государственный регистратор	ФГИС ЕГРН
полное наименование должности	инициалы, фамилия
	подпись

М.П.

Выписка из Единого государственного реестра недвижимости об объекте недвижимости
Описание местоположения земельного участка

Земельный участок		
(вид объекта недвижимости)		
Лист № <u> </u> Раздела <u>3</u>	Всего листов раздела <u>3</u> : <u> </u>	Всего листов выписки: <u> </u>
04.02.2020 № 99/2020/311314993		
Кадастровый номер:		29:22:090111:530

План (чертеж, схема) земельного участка



Масштаб 1: данные отсутствуют	Условные обозначения:
-------------------------------	-----------------------

Государственный регистратор	ФГИС ЕГРН
полное наименование должности	инициалы, фамилия

М.П.

Выписка из Единого государственного реестра недвижимости об объекте недвижимости
Описание местоположения земельного участка

Земельный участок		(вид объекта недвижимости)	
Лист № <u>3.1</u>	Раздела <u>3.1</u>	Всего листов раздела <u>3.1</u> : _____	Всего листов выписки: _____
04.02.2020 № 99/2020/311314993			
Кадастровый номер:		29:22:090111:530	

Описание местоположения границ земельного участка							
№ п/п	№ п/п	№ п/п	Дирекционный угол	Горизонтальное проложение, м	Описание закрепления на местности	Кадастровые номера смежных участков	Сведения об адресах правообладателей смежных земельных участков
1	2	3	4	5	6	7	8
1	1	1	данные отсутствуют	данные отсутствуют	-	данные отсутствуют	данные отсутствуют

Государственный регистратор	ФГИС ЕГРН
полное наименование должности	инициалы, фамилия

М.П.

Выписка из Единого государственного реестра недвижимости об объекте недвижимости
Описание местоположения земельного участка

Земельный участок	
(вид объекта недвижимости)	
Лист № <u>3.2</u> Раздела <u>3.2</u>	Всего листов раздела <u>3.2</u> : _____ Всего разделов: _____ Всего листов выписки: _____
04.02.2020 № 99/2020/311314993	
Кадастровый номер: 29:22:090111:530	

Сведения о характерных точках границы земельного участка			
Система координат			
Зона №			
Номер точки	Координаты		Средняя квадратическая погрешность определения координат характерных точек границ земельного участка, м
	X	Y	
1	2	3	5
1	649706.71	2510772.82	0.1
2	649709.57	2510777.28	0.1
3	649709.93	2510777.23	0.1
4	649714.96	2510784.65	0.1
5	649714.86	2510784.81	0.1
6	649720.7	2510793.56	0.1
7	649692.14	2510811.23	0.1
8	649679.07	2510790.36	0.1

Государственный регистратор	ФГИС ЕГРН
полное наименование должности	инициалы, фамилия
	подпись
	М.П.

ФГИС ЕГРН

полное наименование органа регистрации прав

Раздел 1

Выписка из Единого государственного реестра недвижимости об объекте недвижимости
Сведения о характеристиках объекта недвижимости

На основании запроса от 04.02.2020 г., поступившего на рассмотрение 04.02.2020 г., сообщаем, что согласно записям Единого государственного реестра недвижимости:

Земельный участок		
(вид объекта недвижимости)		
Лист № ____ Раздела 1	Всего листов раздела 1: ____	Всего листов выписки: ____
04.02.2020 № 99/2020/311315143		
Кадастровый номер:		29:22:090110:201

Номер кадастрового квартала:	29:22:090110
Дата присвоения кадастрового номера:	01.10.2013
Ранее присвоенный государственный учетный номер:	данные отсутствуют
Адрес:	Архангельская область, г. Архангельск, Цигломенский территориальный округ, по Первому рабочему кварталу, 105
Площадь:	1607 +/- 14 кв. м
Кадастровая стоимость, руб.:	1097179.25
Кадастровые номера расположенных в пределах земельного участка объектов недвижимости:	данные отсутствуют
Кадастровые номера объектов недвижимости, из которых образован объект недвижимости:	данные отсутствуют
Кадастровые номера образованных объектов недвижимости:	данные отсутствуют
Сведения о включении объекта недвижимости в состав предприятия как имущественного комплекса:	

Государственный регистратор	ФГИС ЕГРН
полное наименование должности	подпись
	инициалы, фамилия

М.П.

Выписка из Единого государственного реестра недвижимости об объекте недвижимости
Сведения о характеристиках объекта недвижимости

(вид объекта недвижимости)		
Лист №	Раздела 1	Всего листов раздела 1: _____
04.02.2020 № 99/2020/311315143		Всего листов выписки: _____
Кадастровый номер:		29:22:090110:201

Категория земель:	Земли населённых пунктов	
Виды разрешенного использования:	Для эксплуатации индивидуального жилого дома	
Сведения о кадастровом инженере:	Петропавловский Михаил Сергеевич №29-10-6	
Сведения о лесах, водных объектах и об иных природных объектах, расположенных в пределах земельного участка:	данные отсутствуют	
Сведения о том, что земельный участок полностью или частично расположен в границах зоны с особыми условиями использования территории или территории объекта культурного наследия	данные отсутствуют	
Сведения о том, что земельный участок расположен в границах особой экономической зоны, территории опережающего социально-экономического развития, зоны территориального развития в Российской Федерации, игорной зоны:	данные отсутствуют	
Сведения о том, что земельный участок расположен в границах особо охраняемой природной территории, охотничьих угодий, лесничеств, лесопарков:	данные отсутствуют	
Сведения о результатах проведения государственного земельного надзора:	данные отсутствуют	
Сведения о расположении земельного участка в границах территории, в отношении которой утвержден проект межевания территории:	данные отсутствуют	

Государственный регистратор	ФГИС ЕГРН
полное наименование должности	подпись
	инициалы, фамилия

М.П.

Выписка из Единого государственного реестра недвижимости об объекте недвижимости
Сведения о характеристиках объекта недвижимости

Земельный участок	
(вид объекта недвижимости)	
Лист № <u> </u> Раздела <u>1</u>	Всего листов раздела <u>1</u> : <u> </u> Всего разделов: <u> </u> Всего листов выписки: <u> </u>
04.02.2020 № 99/2020/311315143	
Кадастровый номер: 29:22:090110:201	
Условный номер земельного участка:	данные отсутствуют
Сведения о принятии акта и (или) заключения договора, предусматривающих предоставление в соответствии с земельным законодательством исполнительным органом государственной власти или органом местного самоуправления находящегося в государственной или муниципальной собственности земельного участка для строительства наемного дома социального использования или наемного дома коммерческого использования:	данные отсутствуют
Сведения о том, что земельный участок или земельные участки образованы на основании решения об изъятии земельного участка и (или) расположенного на нем объекта недвижимости для государственных или муниципальных нужд:	данные отсутствуют
Сведения о том, что земельный участок образован из земель или земельного участка, государственная собственность на которые не разграничена:	данные отсутствуют
Сведения о наличии земельного спора о местоположении границ земельных участков:	данные отсутствуют
Статус записи об объекте недвижимости:	Сведения об объекте недвижимости имеют статус "временные". Дата истечения срока действия временного характера - 2018-10-02
Особые отметки:	Сведения необходимые для заполнения раздела 2 отсутствуют. Сведения необходимые для заполнения раздела 3.1 отсутствуют. Сведения необходимые для заполнения раздела 4 отсутствуют.
Получатель выписки:	Рознер Лидия Юрьевна
Государственный регистратор	ФГИС ЕГРН
полное наименование должности	подпись
	инициалы, фамилия

М.П.

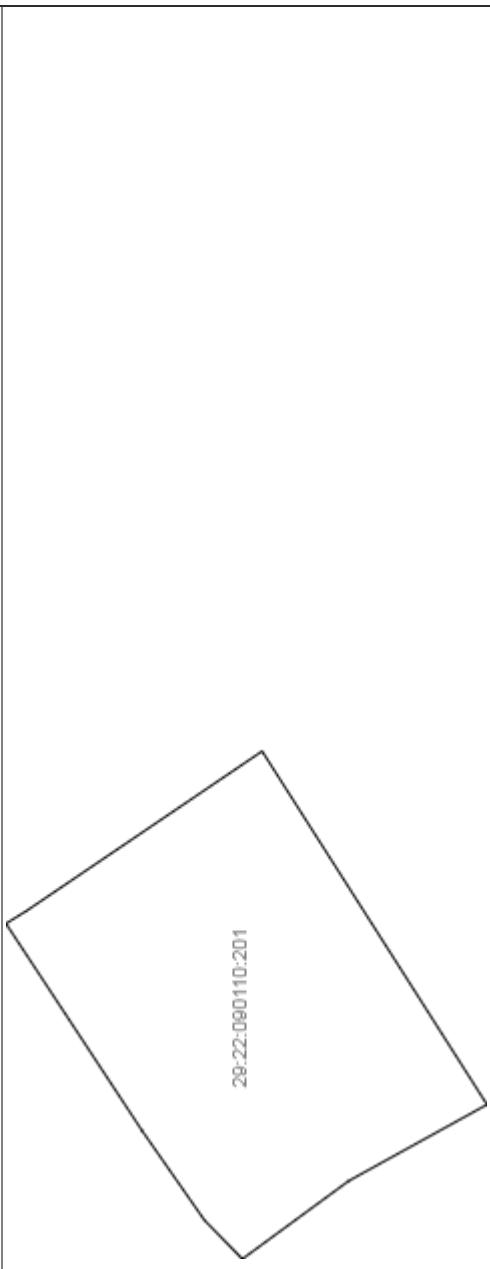
Выписка из Единого государственного реестра недвижимости об объекте недвижимости
Сведения о зарегистрированных правах

Государственный регистратор	ФГИС ЕГРН
полное наименование должности	подпись инициалы, фамилия

М.П.

Выписка из Единого государственного реестра недвижимости об объекте недвижимости
Описание местоположения земельного участка

Земельный участок		
(вид объекта недвижимости)		
Лист № <u> </u> Раздела <u>3</u>	Всего листов раздела <u>3</u> : <u> </u>	Всего листов выписки: <u> </u>
04.02.2020 № 99/2020/311315143		
Кадастровый номер:		29:22:090110:201

План (чертеж, схема) земельного участка	
	
Масштаб 1: данные отсутствуют	Условные обозначения:

Государственный регистратор	ФГИС ЕГРН
полное наименование должности	инициалы, фамилия

М.П.

Выписка из Единого государственного реестра недвижимости об объекте недвижимости
Описание местоположения земельного участка

Земельный участок	
(вид объекта недвижимости)	
Лист № <u>3.2</u> Раздела <u>3.2</u>	Всего листов раздела <u>3.2</u> : _____ Всего разделов: _____ Всего листов выписки: _____
04.02.2020 № 99/2020/311315143	
Кадастровый номер: 29:22:090110:201	

Сведения о характерных точках границы земельного участка			
Система координат			
Зона №			
Номер точки	Координаты		Средняя квадратическая погрешность определения координат характерных точек границ земельного участка, м
	X	Y	
1	2	3	5
1	649702.41	2510825.27	данные отсутствуют
2	649718.09	2510816.61	данные отсутствуют
3	649730.18	2510807.73	данные отсутствуют
4	649734.47	2510812.11	данные отсутствуют
5	649741.54	2510822.26	данные отсутствуют
6	649757.02	2510845.83	данные отсутствуют
7	649754.66	2510847.3	данные отсутствуют
8	649727.94	2510865.42	данные отсутствуют

Государственный регистратор	ФГИС ЕГРН
полное наименование должности	инициалы, фамилия
	М.П.

ФГИС ЕГРН

полное наименование органа регистрации прав

Раздел 1

Выписка из Единого государственного реестра недвижимости об объекте недвижимости
Сведения о характеристиках объекта недвижимости

На основании запроса от 04.02.2020 г., поступившего на рассмотрение 04.02.2020 г., сообщаем, что согласно записям Единого государственного реестра недвижимости:

Земельный участок	
(вид объекта недвижимости)	
Лист № ____ Раздела 1	Всего листов раздела 1: ____
Всего листов выписки: ____	
04.02.2020 № 99/2020/31131755	
Кадастровый номер:	29:22:090501:9

Номер кадастрового квартала:	29:22:090501
Дата присвоения кадастрового номера:	07.12.2005
Ранее присвоенный государственный учетный номер:	данные отсутствуют
Адрес:	установлено относительно ориентира, расположенного в границах участка. Почтовый адрес ориентира: обл. Архангельская, г. Архангельск, ул. Севстрой, дом 60
Площадь:	1752 +/- 15 кв. м
Кадастровая стоимость, руб.:	659803.2
Кадастровые номера расположенных в пределах земельного участка объектов недвижимости:	29:22:090501:612, 29:22:090501:611, 29:22:090501:610, 29:22:090501:613, 29:22:090501:802
Кадастровые номера объектов недвижимости, из которых образован объект недвижимости:	29:22:090501:6, 29:22:090501:7
Кадастровые номера образованных объектов недвижимости:	данные отсутствуют
Сведения о включении объекта недвижимости в состав предприятия как имущественного комплекса:	

Государственный регистратор	ФГИС ЕГРН
полное наименование должности	подпись
	инициалы, фамилия

М.П.

Выписка из Единого государственного реестра недвижимости об объекте недвижимости
Сведения о характеристиках объекта недвижимости

Земельный участок		
(вид объекта недвижимости)		
Лист № _____	Раздела I: _____	Всего листов выписки: _____
04.02.2020 № 99/2020/311317755		
Кадастровый номер:		29:22:090501:9
Категория земель:	Земли населённых пунктов	
Виды разрешенного использования:	для эксплуатации автозаправочной станции	
Сведения о кадастровом инженере:	данные отсутствуют	
Сведения о лесах, водных объектах и об иных природных объектах, расположенных в пределах земельного участка:	данные отсутствуют	
Сведения о том, что земельный участок полностью или частично расположен в границах зоны с особыми условиями использования территории или территории объекта культурного наследия	данные отсутствуют	
Сведения о том, что земельный участок расположен в границах особой экономической зоны, территории опережающего социально-экономического развития, зоны территориального развития в Российской Федерации, игорной зоны:	данные отсутствуют	
Сведения о том, что земельный участок расположен в границах особо охраняемой природной территории, охотничьих угодий, лесничеств, лесопарков:	данные отсутствуют	
Сведения о результатах проведения государственного земельного надзора:	данные отсутствуют	
Сведения о расположении земельного участка в границах территории, в отношении которой утвержден проект межевания территории:	данные отсутствуют	
Государственный регистратор	ФГИС ЕГРН	
полное наименование должности	подпись	инициалы, фамилия

М.П.

Выписка из Единого государственного реестра недвижимости об объекте недвижимости
Сведения о характеристиках объекта недвижимости

Земельный участок		
(вид объекта недвижимости)		
Лист № <u> </u> Раздела <u>1</u>	Всего листов раздела <u>1</u> :	Всего листов выписки: <u> </u>
04.02.2020 № 99/2020/311317755		
Кадастровый номер:		29:22:090501:9
Условный номер земельного участка:	данные отсутствуют	
Сведения о принятии акта и (или) заключения договора, предусматривающих предоставление в соответствии с земельным законодательством исполнительным органом государственной власти или органом местного самоуправления находящегося в государственной или муниципальной собственности земельного участка для строительства наемного дома социального использования или наемного дома коммерческого использования:	данные отсутствуют	
Сведения о том, что земельный участок или земельные участки образованы на основании решения об изъятии земельного участка и (или) расположенного на нем объекта недвижимости для государственных или муниципальных нужд:	данные отсутствуют	
Сведения о том, что земельный участок образован из земель или земельного участка, государственная собственность на которые не разграничена:	данные отсутствуют	
Сведения о наличии земельного спора о местоположении границ земельных участков:	данные отсутствуют	
Статус записи об объекте недвижимости:	Сведения об объекте недвижимости имеют статус "актуальные, ранее учтенные"	
Особые отметки:	Сведения о видах разрешенного использования имеют статус «Актуальные незащищенные». Право (ограничение права, обременение объекта недвижимости) зарегистрировано на данный объект недвижимости с видами разрешенного использования отсутствует. Сведения необходимые для заполнения раздела 3.1 отсутствуют. Сведения необходимые для заполнения раздела 4 отсутствуют.	
Получатель выписки:	Рознер Лидия Юрьевна	
Государственный регистратор	ФГИС ЕГРН	
полное наименование должности	подпись	инициалы, фамилия

М.П.

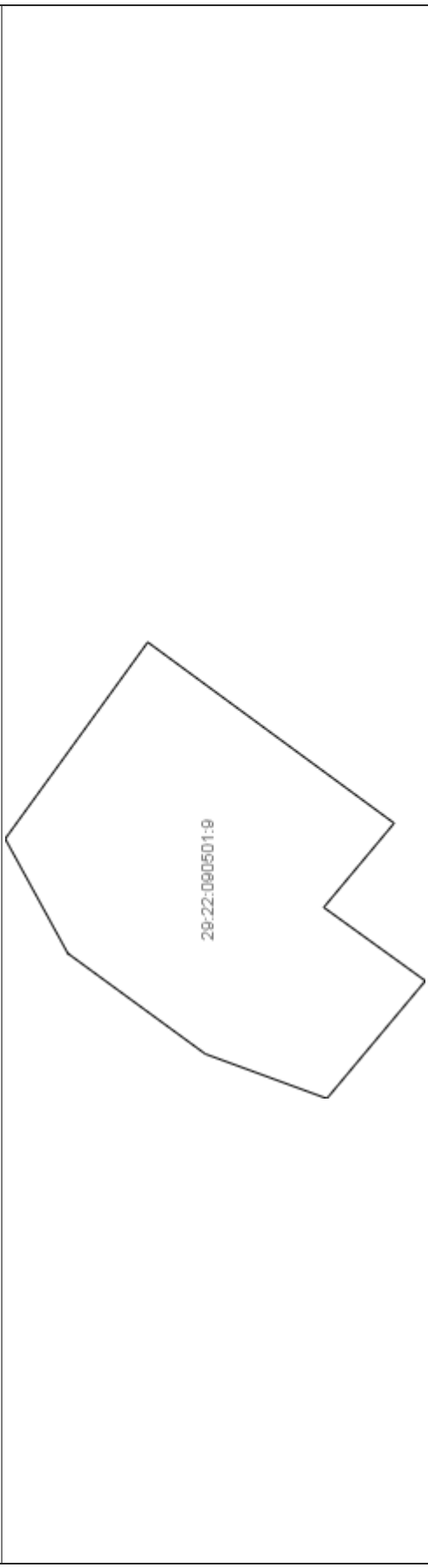
Выписка из Единого государственного реестра недвижимости об объекте недвижимости
Сведения о зарегистрированных правах

Земельный участок		
(вид объекта недвижимости)		
Лист № <u> </u> Раздела <u>2</u>	Всего листов раздела <u>2</u> :	Всего листов выписки: <u> </u>
04.02.2020 № 99/2020/311317755		
Кадастровый номер: 29:22:090501:9		
1.	Правообладатель (правообладатели):	1.1. Хачатрян Карен Геворгович
2.	Вид, номер и дата государственной регистрации права:	2.1. Собственность, № 29:22:090501:9-29/188/2019-5 от 02.10.2019
3.	Ограничение прав и обременение объекта недвижимости:	не зарегистрировано
4.	Договоры участия в долевом строительстве:	данные отсутствуют
5.	Заявленные в судебном порядке права требования:	данные отсутствуют
6.	Сведения о возращении в отношении зарегистрированного права:	данные отсутствуют
7.	Сведения о наличии решения об изъятии объекта недвижимости для государственных и муниципальных нужд:	данные отсутствуют
8.	Сведения о невозможности государственной регистрации без личного участия правообладателя или его законного представителя:	
9.	Проворитязания и сведения о наличии поступивших, но не рассмотренных заявлений о проведении государственной регистрации права (перехода, прекращения права), ограничения права или обременения объекта недвижимости, сделки в отношении объекта недвижимости:	данные отсутствуют
10.	Сведения об осуществлении государственной регистрации сделки, права, ограничения права без необходимого в силу закона согласия третьего лица, органа:	данные отсутствуют
11.	Сведения о невозможности государственной регистрации перехода, прекращения, ограничения права на земельный участок из земель сельскохозяйственного назначения:	

Государственный регистратор	ФГИС ЕГРН
полное наименование должности	инициалы, фамилия
М.П.	

Выписка из Единого государственного реестра недвижимости об объекте недвижимости
Описание местоположения земельного участка

Земельный участок	
(вид объекта недвижимости)	
Лист № <u> </u> Раздела 3	Всего листов раздела 3 : <u> </u> Всего разделов: <u> </u> Всего листов выписки: <u> </u>
04.02.2020 № 99/2020/311317755	
Кадастровый номер: 29:22:090501:9	

План (чертеж, схема) земельного участка	
	
Масштаб 1: данные отсутствуют	Условные обозначения:

Государственный регистратор	ФГИС ЕГРН
полное наименование должности	инициалы, фамилия

М.П.

Выписка из Единого государственного реестра недвижимости об объекте недвижимости
Описание местоположения земельного участка

Земельный участок	
(вид объекта недвижимости)	
Лист № <u>3.2</u> Раздела <u>3.2</u>	Всего листов раздела <u>3.2</u> : _____
Всего листов выписки: _____	
04.02.2020 № 99/2020/311317755	
Кадастровый номер: 29:22:090501:9	

Сведения о характерных точках границы земельного участка			
Система координат			
Зона №			
Номер точки	Координаты		Средняя квадратическая погрешность определения координат характерных точек границ земельного участка, м
	X	Y	
1	2	3	5
1	648928.16	2511054.66	данные отсутствуют
2	648940.8	2511039.53	данные отсутствуют
3	648956.4	2511045.26	данные отсутствуют
4	648974.04	2511058.18	данные отсутствуют
5	648982.08	2511072.92	данные отсутствуют
6	648963.79	2511098.2	данные отсутствуют
7	648932.17	2511074.93	данные отсутствуют
8	648941.2	2511064.1	данные отсутствуют

Государственный регистратор	ФГИС ЕГРН
полное наименование должности	инициалы, фамилия

М.П.

подпись